



COMUNE DI  
**MISSAGLIA**  
PROVINCIA DI LECCO



DOCUMENTO DI PIANO  
● PIANO DELLE REGOLE  
● PIANO DEI SERVIZI  
V.A.S.



P.G.T. approvato con delibera C.C. n° 38 del 18.09.2012 - BURL. n° 5 del 30.01.2013  
Var. PdS adottata del. C.C. n° 38 del 27.10.2014 - approvata del. C.C. n° 03 del 05.02.2015

## RELAZIONE ED INVENTARIO DEI SERVIZI COMUNALI ESISTENTI ED IN PROGETTO

### 1^ VARIANTE URBANISTICA

adozione delibera C. C. n° 15 del 09.05.2016  
approvazione delibera C. C. n° del . .2016

il tecnico

dott. arch. Marielena Sgroi

il Sindaco

sig. Bruno Crippa

Assessore Urbanistica

ing. Paolo Redaelli

responsabile U.T.C.  
autorità prop. e proc. VAS

arch. Maurizio Corbetta

Autorità  
competente VAS

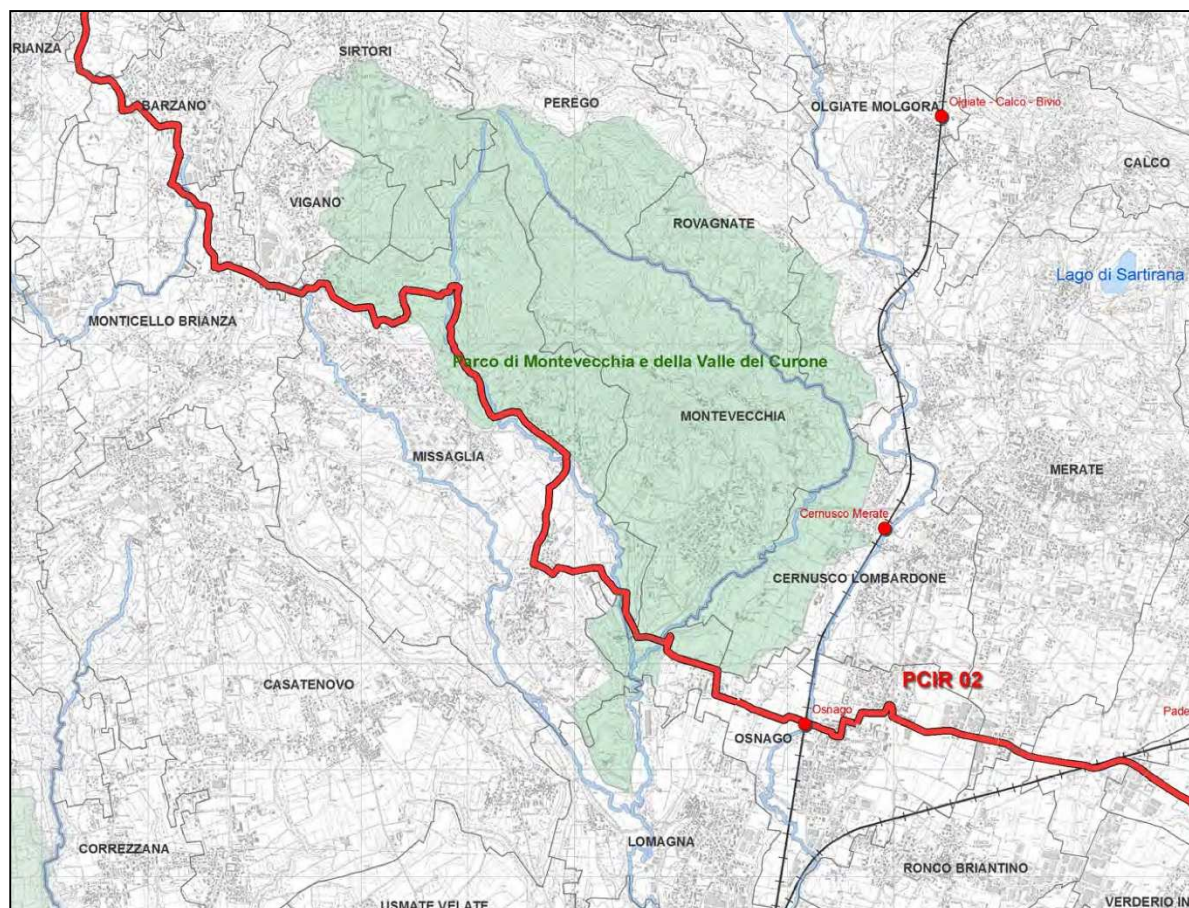
ing. Fausto Milani

la collaboratrice  
Silvia Aragona

' elaborato modificato a seguito dell'accoglimento  
delle osservazioni e dei pareri espressi dagli Enti

Tutta la documentazione: parti scritte, fotografie, planimetrie e relative simbologie utilizzate sono coperte da copyright da parte degli autori estensori del progetto.  
Il loro utilizzo anche parziale è vietato fatta salva espressa autorizzazione scritta da richiedere agli autori





### 1.3 - I SERVIZI DI INTERESSE PUBBLICO PRINCIPALI ESISTENTI A LIVELLO SOVRACCOMUNALE

Si riportano di seguito i principali servizi presenti nei comuni confinanti con il Comune di Missaglia.

#### **COMUNE DI CASATENOVO**

##### **Strutture per l'istruzione**

- Scuole Materna Marzorati
- Scuole Materna SS Angeli
- Scuole Media Statale
- Scuole Primaria Statale
- Istituto Professionale G. Fumagalli
- Istituto Comprensivo Casatenovo

##### **Interesse comune**

- Municipio
- Posta
- Biblioteca
- Auditorium
- Carabinieri

**Strutture sanitarie**

- Ambulatorio comunale
- Centro Medico Polispecialistico
- Croce Rossa Italiana

**Attrezzature sportive**

- Area Sport
- Campo Sportivo

**Attrezzature Religiose**

- Chiesa parrocchiale
- Oratorio parrocchiale
- Cimitero comunale

**Aree Verdi**

Giardini / Parco pubblici

**COMUNE DI MONTEVECCHIA****Strutture per l'istruzione**

- Scuole Primaria E. Toti

**Interesse comune**

- Municipio
- Posta

**Strutture sanitarie**

- Ambulatorio comunale

**Attrezzature sportive**

- Area Sport

**Attrezzature Religiose**

- Chiesa parrocchiale
- Oratorio parrocchiale
- Cimitero comunale

**Aree Verdi**

- Giardini / Parco pubblici
- C.na Butto – Sede del Parco Regionale di Montevicchia e della Valle del Curone
- Cà del Soldato– Centro Parco, Museo e sede delle Guardie Ecologiche Volontarie

**COMUNE DI LA VALLETTA BRIANZA****Strutture per l'istruzione**

- Scuole Materna Don Piero Pointiger
- Scuole Primaria Don Piero Pointiger
- Scuole Media Don Piero Pointiger

**Interesse comune**

- Municipio
- Posta

**Strutture sanitarie**

- Ambulatorio comunale

**Attrezzature sportive**

- Area Sport

**Attrezzature Religiose**

- Chiesa parrocchiale
- Oratorio parrocchiale



**COMUNE DI SIRTORI****Strutture per l'istruzione**

- Scuole Materna Teresa Prevosti
- Scuole Primaria Modesto Negri

**Interesse comune**

- Municipio
- Posta
- Biblioteca

**Strutture sanitarie**

- Ambulatorio comunale

**Attrezzature sportive**

- Area Sport
- Campo Sportivo

**Attrezzature Religiose**

- Chiesa parrocchiale
- Oratorio parrocchiale
- Cimitero comunale

**Aree Verdi**

- Giardini / Parco pubblici

**COMUNE DI VIGANO'****Strutture per l'istruzione**

- Scuole Materna A. Sala Nobili
- Scuole Primaria Don C. A. De Capitani

**Interesse comune**

- Municipio
- Posta
- Biblioteca

**Strutture sanitarie**

- Ambulatorio comunale

**Attrezzature Religiose**

- Chiesa parrocchiale
- Oratorio parrocchiale
- Cimitero comunale

**Aree Verdi**

- Giardini / Parco pubblici

**COMUNE DI MONTICELLO BRIANZA****Strutture per l'istruzione**

- Scuole Media G. Casati
- Scuole Primaria Aldo Moro

**Interesse comune**

- Municipio
- Posta

**Strutture sanitarie**

- Ambulatorio comunale

**Attrezzature sportive**

- Campo Sportivo

**Attrezzature Religiose**

- Chiesa parrocchiale
- Oratorio parrocchiale
- Cimitero comunale

**1.4 - I SERVIZI DI INTERESSE PUBBLICO ESISTENTI A LIVELLO COMUNALE**

E' stata redatta una puntuale indagine e puntuale schedatura dei servizi comunali esistenti. I suddetti ambiti sono stati rappresentati in apposito elaborato grafico, ove, in particolare è stata operata una diversa distinzione tra i servizi comunali esistenti ed in progetto, mentre, in relazione al sistema dei parcheggi, è stata effettuata una ulteriore suddivisione tra gli stalli di sosta pubblici, privati e/o privati ad uso pubblico.

**Strutture per l'istruzione**

- Asilo Nido – Il Cucciolo
- Scuola elementare (primaria) – E.T. Moneta
- Scuola elementare (primaria) – Aldo Moro
- Scuola materna (dell'infanzia) Paritaria – Giuseppe Cioja
- Scuola materna (dell'infanzia) Paritaria – Don Giovanni Ferri
- Scuola materna (dell'infanzia) Paritaria – Don Giovanni Ferri
- Scuola media (secondaria di I° grado) – Bambingesù
- Scuola secondaria di 1° grado E. Fermi

**Strutture sanitarie**

- Farmacia
- Farmacia Giussani
- Ambulatorio – Studio Medico
- Croce Bianca

**Interesse comune**

- Municipio – Palazzo Belgiglio (uffici operativi e sala cerimonie)
- Municipio – Palazzo Matteotti
- Tribunale / ufficio Giudice di Pace
- Centro congressi
- Centro aggregativo culturale – Baità degli Alpini
- Biblioteca polifunzionale
- Teatro
- Poste
- Ex cooperativa – Incontro (attrezzature socio sanitarie per disabili)
- Ex scuola elementare Lomaniga – Associazione culturale e socio aggregativa
- Ex scuola elementare Contra – Associazione culturale e socio aggregativa
- Ex scuola elementare Maresso – Associazione culturale e socio aggregativa
- Parco scolastico
- Alloggio anziani

- Auditorium pubblico
- Box comunali
- Magazzini locali di deposito comunali
- Ex Convento di Santa Maria della Misericordia - Auditorium
- Uffici Postali

***Attrezzature sportive***

- Campo sportivo Comunale
- Campi da tennis
- Campo sportivo oratorio di S. Giuseppe
- Campo sportivo oratorio – Lomaniga
- Campo sportivo - Marezzo

***Parcheggi Pubblici e Parcheggi Privati suddivisi in funzione delle diverse funzioni insediate:*** i parcheggi sono presenti in modo diffuso sull'intero territorio comunale

***Attrezzature Religiose***

- Basilica S. Vittore
- Oratorio - Centro Parrocchiale S. Vittore
- Chiesetta
- Parrocchia Prepositurale Plebana
- Canonica
- Istituto San Carlo
- Chiesa di S. Bartolomeo
- Istituto S. Maria Ausiliatrice (casa di riposo - struttura protetta per religiosi)
- Cappelletta di San Zenone
- Chiesa di SS. Rustico e Fermo
- Chiesa SS. Faustino e Giovita
- Oratorio - Centro Parrocchiale
- Chiesetta Santa Croce
- Edicole su tutto il territorio comunale

***Impianti tecnologici***

- Pozzi comunali
- Area raccolta rifiuti
- Antenna / Ripetitore
- Centrale elettrica di trasformazione
- Cabine Elettriche

***Verde***

- Parco Don Pagani
- Parco di Villa Cioja
- Verdi attrezzati
- Parco giochi di Via Cantù
- Parchetto la Rocheposay
- Giardini di Via Milano

- Verdi di risulta

La puntuale analisi dei servizi e del sistema dei parcheggi ha costituito un importante elemento di riferimento al fine della definizione delle carenze sia delle strutture che degli spazi di sosta pubblici e privati per la redazione del progetto della “città pubblica” comunale e del piano dei servizi.

### **1.5 - LE ASSOCIAZIONI - GLI ENTI**

Si riporta, di seguito, l'elenco degli Enti ed Associazioni presenti sul territorio comunale:

- 2000 PER TE ONLUS
- A.N. CARABINIERI IN PENSIONE
- A.N. PARTIGIANI D'ITALIA
- A.S. PALLAVOLO
- A.S.D. DAO LIFE
- A.S.D. MARESSO CALCIO
- AIDO
- AMICI DEL MONASTERO
- ASSOCIAZIONE LOMANIGA
- ASSOCIAZIONE MICOLOGICA BRESADOLA
- ASSOCIAZIONE NAZIONALE ALPINI
- AVIS
- BOTTEGA DELL'ARTE
- BRIGANTIA
- CAI MISSAGLIA
- CENTRO RICREATIVO CORALE DELLABRIANZA
- COMITATO GEMELLAGGIO
- CORO BRIANZA
- CROCE ROSSA ITALIANA - Comitato Locale Casatenovo
- GRUPPO MISSIONARIO MISSAGLIA
- GRUPPO SPORTIVO CENTRO PARROCCHIALE
- GRUPPO SPORTIVO LOMANIGA
- HELP FOR CHERNOBYL CHILDREN
- I FOTOTIPI CLUB FOTOGRAFICO
- IL GIRASOLE
- IN CERCHIO
- INSIEME PER AMBANJA
- MARESSO VIVE
- MISSAGLIA SPORTIVA
- MOVIMENTO TERZA ETA'
- POLIFONICI DI MARESSO
- SOCIETA' PESCATORI SPORTIVI
- SPORT GAM
- UNIONE PODISTICA MISSAGLIA

## **2 - IL PROGETTO DEL PIANO DEI SERVIZI E DEL PIANO DEI SERVIZI DEL SOTTOSUOLO**

Il progetto urbanistico del tessuto urbano consolidato ha prestato una particolare attenzione al progetto della “città pubblica” strettamente connessa al progetto del piano dei servizi ed allo studio del traffico, quest’ultimo già oggetto di apposita approvazione.

Gli approfondimenti effettuati rispetto al patrimonio pubblico esistente oltre ai rilievi sul campo e la redazione del piano urbano dei servizi del sottosuolo ha messo in evidenza le carenze e le necessità concrete della popolazione residente.

Il progetto del piano dei servizi si pone la finalità di realizzare interventi strategici volti al miglioramento della vivibilità del paese e a colmare le carenze rispetto ai servizi esistenti pubblici e privati.

Uno dei criteri di perequazione introdotti prevede la realizzazione in capo agli interventi di completamento, sottoposti a piano di recupero, piano di riqualificazione piano di lottizzazione e/o Permesso di Costruire Convenzionato la realizzazione a titolo di perequazione o a scomputo degli oneri concessori primari e secondari la realizzazione di opere pubbliche o viabilità di progetto.

E' indispensabile definire nell'ambito di un progetto unitario d'insieme la realizzazione delle opere pubbliche, ciò consente di non lasciare al singolo piano di lottizzazione la libertà di localizzazione e realizzazione degli spazi pubblici che diventano aree di risulta rispetto al progetto dell'intervento privato.

In particolare si riportano di seguito i principali interventi progettuali previsti nell'ambito del progetto del piano urbano del traffico e del piano dei servizi

### **A) IL PIANO URBANO DEL TRAFFICO**

#### **A.1 – Viabilità sovracomunale**

Il territorio comunale è attraversato dalla S.P. 54 – Corso Europa viabilità interessata oltre che da spostamenti locali anche da attraversamenti sovracomunali. Lo studio del traffico ha posto in essere delle azioni progettuali volte a rendere maggiormente agevole il traffico veicolare nelle fasce orarie critiche identificabili nelle ore mattutine e serali.

In particolare si prevede la razionalizzazione del traffico attraverso la realizzazione e revisione del sistema delle rotatorie lungo Corso Europa ed in particolare:

- Razionalizzazione con realizzazione di nuova rotatoria all'ingresso del paese all'altezza di via Merlini e via A. Vespucci.
- Studio puntuale per la rotatoria in corrispondenza dell'incrocio con via I° Maggio
- Realizzazione di nuova rotatoria all'incrocio con via Garibaldi

Si prevede inoltre la riqualifica di Piazza Libertà attraverso l'allontanamento dei veicoli dal sagrato della Basilica di San Vittore e, con la realizzazione di una nuova rotatoria, la razionalizzazione del traffico veicolare.

Un ulteriore progetto finalizzato al collegamento delle frazioni di Missagliola e contra con i servizi pubblici (scuole elementari e centro sportivo) ubicati a Missaglia consiste nella



previsione di un sottopasso di attraversamento della S.P. 54 all'altezza delle scuole elementari.

### **A.2 – Viabilità locale**

Il piano urbano del traffico prevede la razionalizzazione della viabilità locale attraverso azioni in parte connesse alla regolamentazione del traffico, in altri casi con la creazione di piccoli adeguamenti stradali.

Si riportano, di seguito, gli interventi che rivestono carattere maggiormente significativo.

- risoluzione della situazione viaria connessa al P.L. Rengione attraverso un tratto di accesso al comparto da via Leopardi e la previsione di un ulteriore tratto di via Lavandaia , senza congiunzione tra queste ultime.
- realizzazione di nuovo tratto di collegamento tra Corso Europa e via Desiderata strettamente connesso alla realizzazione della rotatoria lungo la S.P. 54 all'altezza dell'innesto con via Garibaldi.
- realizzazione di allargamento stradale tra via Marconi e via della Misericordia al fine di rendere maggiormente agevole il transito nella frazione di Contra. La previsione si pone quale alternativa alla nuova viabilità in progetto che interessava la porzione centrale del permesso di costruire convenzionato denominato PdC n° 4
- formazione di nuova rotatoria tra via XXV Aprile e via Rossini e nuova strada di penetrazione per migliorare la situazione del traffico veicolare , anche pesante in località Bariano
- razionalizzazione della Piazza della chiesa a Maresso al fine di migliorare l'accesso a via dei Mulini che conduce alla località di Ossola
- realizzazione di nuovo incrocio tra via Milano e via Belvedere, in frazione di Maresso

### **A.2 Mobilità e mobilità leggera**

Il piano urbano del traffico riporta i tracciati pedonali e ciclopedonali esistenti, integrandoli con nuovi percorsi in progetto.

La finalità che si è posta il progetto è stata quella di creare un sistema di mobilità urbana leggera che si potesse collegare con le strade consortili e/o la sentieristica così da poter mettere a sistema una fruizione di carattere sovracomunale che vada a coinvolgere anche i comuni contermini.

Si è provveduto ad eliminare dei tracciati pedonali in previsione eccessivamente invasivi e non funzionali alla fruizione delle strutture pubbliche per i quali la previsione urbanistica era stata introdotta nella vigente strumentazione.

### **B) – Parcheggi pubblici e privati di uso pubblico**

Nel corso dello studio del piano urbano del traffico è stata redatta una puntuale schedatura dei parcheggi esistenti ed, in relazione della fruizione dei servizi pubblici sono stati individuati dei contesti territoriali dove si rilevava l'esigenza di individuare nuove aree da destinare a parcheggio pubblico, in considerazione della significativa carenza.

Si riportano di seguito gli ambiti territoriali ove sono state indicate le suddette previsioni di nuovi spazi da destinare a parcheggio pubblico:

- L'ambito di trasformazione AT3 sta già realizzando spazi a parcheggio a nord e a sud di via della Misericordia. Si prevede una nuova area a parcheggio ad est di via Europa, ed aree lungo via della Misericordia nell'ambito denominato PdC 4 e lungo via Agazzino nell'ambito denominato PdC 5. La localizzazione a corona rispetto al Monastero della Misericordia è finalizzato ad agevolare la fruizione della struttura pubblica
- Nell'ambito denominato PdC n° 3 lungo via A Vespucci è stata inserita la previsione di un nuovo spazio a parcheggio funzionale alla fruizione di villa Cioja, proprietà pubblica.
- Nel centro della frazione di Contra vi sono diverse strutture pubbliche quali il centro sportivo tennis con i propri parcheggi questi ultimi anche di utilizzo delle vicine abitazioni; la chiesa, e la ex scuola elementare in fase di ristrutturazione ove si insedierà l'asilo nido, la scuola dell'infanzia, una sala civica ed il centro di aggregazione per gli anziani. In considerazione delle strutture pubbliche esistenti e di nuova formazione necessita un sistema di parcheggi che abbia la giusta capienza per la fruizione degli stessi.  
A tale scopo è stata individuata un'area con tale destinazione all'interno del comparto denominato PdC 8 lungo via San Bartolomeo.  
In considerazione delle nuove destinazioni pubbliche che si andranno ad insediare nella ex scuola di Contra e dalla fruizione della stessa da parte di persone anziane e neonati, si è reso necessario avere in prossimità della medesima degli spazi da destinare a parcheggio. Per la suddetta motivazione è stata eliminata la previsione di espansione residenziale proprio in prossimità dell'edificio pubblico. La trasformazione dell'ambito territoriale in zona residenziale oltre a porsi in contrasto rispetto alla destinazione pubblica dell'immobile adiacente non avrebbe consentito la realizzazione di un ulteriore collegamento, seppur pedonale, con le aree pubbliche esistenti con accesso da via dei Cacciatori.  
Queste ultime verranno integrate con nuovi spazi a parcheggio ed allargamento stradale previsti lungo via dei Cacciatori e posti in capo al comparto denominato PdC n° 9, per la realizzazione dei quali dovrà arretrare l'edificazione oggi esistente lungo la suddetta viabilità.
- Nell'ambito denominato RU6 in località Novaglia è prevista la realizzazione di nuovi spazi da destinare a parcheggio ed uno spazio a giardino pubblico lungo via XXV Aprile oltre ad una ulteriore area nella porzione più interna al servizio del nucleo storico.
- Il centro della frazione di Maresso è stata oggetto di una revisione del sistema della viabilità e del sistema dei parcheggi. Nel centro della frazione vi sono la chiesa e l'istituto scolastico, ubicati in adiacenza al vecchio nucleo.  
Si rileva una significativa carenza di parcheggi per cui sono stati individuati nei comparti di completamento denominati PdC n° 28 e PdC n° 29 degli spazi da destinare a parcheggio al servizio del nucleo antico e delle strutture pubbliche. Il sistema dei parcheggi e della razionalizzazione della viabilità interesserà anche la Piazza Chiesa ed il parcheggio in previsione lungo via ai Mulini.

### **C) Opere pubbliche e valorizzazione dei servizi esistenti**

Il progetto dei servizi prevede la modifica dei disposti normativi e regolamentari contenuti nel testo delle norme tecniche di attuazione del Piano delle Regole al fine di poter dare attuazione agli interventi edilizi sul patrimonio pubblico, evitando di dover sottoporre all'esame del consiglio comunale anche interventi di ordine minore.

Si esplicitano di seguito i punti salienti per la valorizzazione del patrimonio pubblico esistente sottoutilizzato e/o dismesso.

- Monastero della Misericordia:

Il Monastero della Misericordia è già oggi in parte utilizzato per la sede dei CAI, mentre il salone di maggior valore architettonico viene affittato dal comune per matrimoni. Il piano dei servizi prevede un utilizzo come sedi di associazioni ed enti e promozione turistica del territorio anche con la formazione di minialloggi.

- Villa Cioja:

Il comparto di villa Cioja, proprietà comunale, è composto dalla villa con parco storico e da due corpi di fabbrica laterali. Una porzione è oggi già utilizzata come casa per anziani, mentre la restante porzione è destinata ad archivio comunale. La villa ed il parco necessitano di interventi manutentivi che, soprattutto per quanto riguarda il manto di copertura, dovranno essere funzionali al futuro utilizzo della villa.

Un corpo di fabbrica del comparto è già stata destinata ad appartamenti per anziani, pertanto si predilige una destinazione simile per la villa storica, ossia alloggi per anziani. Il progetto urbanistico di variante prevede per il comparto dell'Ex Cinema Garibaldi, ubicato in adiacenza della villa ove ha sede il municipio, l'individuazione dello stesso, unitamente all'ambito adiacente dismesso, un piano di riqualifica urbana. La scheda normativa prevede una permuta della volumetria afferente all'Ex Cinema Garibaldi con la realizzazione di opere per la manutenzione di villa Cioja.

- Scuola Primaria E.T.Moneta - Missaglia:

E' in corso di realizzazione l'ampliamento della scuola primaria di Missaglia, la quale andrà a coinvolgere dei contesti territoriali posti nelle vicinanze di un ambito territoriale isolato in un contesto di ville con parco per il quale il P.G.T. vigente prevedeva l'attuazione di interventi edificatori residenziali sottoposto a permesso di costruire convenzionato.

La variante urbanistica non valuta compatibile l'intervento di trasformazione edilizia in considerazione della vicinanza al contesto pubblico oltre che del progetto di piano relativo al sistema delle ville che verrà di seguito meglio illustrato. Viene pertanto eliminata la previsione edificatoria di espansione trasformando nuovamente il contesto in ambito di villa con giardino di pertinenza.

- Ex Municipio, ora Biblioteca Comunale :

L'ex Municipio ora Biblioteca Comunale affaccia su Piazza Libertà. L'edificio oggi non utilizzato interamente poiché i locali posti al piano seminterrato sono liberi. Il piano dei servizi prevede un loro utilizzo per attività didattica per bambini

- Ex scuola primaria di Lomaniga :

L'edificio, oggi dismesso, verrà destinato a centro di formazione professionale per disabili.

- Ex scuola di Contra :

L'edificio è in fase di ristrutturazione e si prevede la realizzazione di un asilo nido , una sezione di scuola per l'infanzia, una sala civica ed il centro di aggregazione per pensionati.

- Istituto Figlie di Maria Ausiliatrice – Contra :

Il comparto è oggi una casa di riposo per suore. La variante conferma il possibile incremento volumetrico già conferito dalla vigente strumentazione urbanistica al comparto con l'adesione da parte dell'istituto di cedere al comune le aree necessarie per la realizzazione del percorso ciclopeditone lungo via Cesare Battisti in corrispondenza del comparto

- Standard in cessione P.L. Rengione :

Gli standard in cessione al comune afferenti al P.L. Rengione in parte verranno destinati a parcheggi ed orti domestici, mentre la porzione di verde ambientale lungo il torrente

Lavandaia si qualificherà come connessione verde della rete ecologica comunale tra gli ambiti agricoli di valore paesaggistico posti a nord in località Molinata e gli ambiti prativi posti a sud.

#### **D) Sottoservizi**

Si rileva che gli ambiti territoriali afferenti alla località Valle Santa Croce, ove risiedono circa 30 abitanti, l'impossibilità di realizzazione della rete fognaria comunale e, pertanto, verrà promosso dal comune un progetto per la realizzazione di un impianto di fitodepurazione.

Nell'ambito della raccolta dati informatizzata del PUGSS dei differenti sottoservizi ed urbanizzazioni verranno effettuate le considerazioni dovute e volte al miglioramento delle singole reti, anche in relazione ai progetti in essere da parte dei gestori dei servizi.

## STRUTTURE PER L'ISTRUZIONE



## DESCRIZIONE

## SCUOLA ELEMNTARE / PRIMARIA – “E.T. MONETA”

INTERESSE

COMUNALE

TIPO SERVIZIO

SERVIZI ALL' ISTRUZIONE

DESTINAZIONE

SCUOLA PRIMARIA

SUPERFICIE

20.509 mq

## DATI QUALITATIVI

SPAZI APERTI

DOTATO

PALESTRA

DOTATO

PARCHEGGI

DOTATO

STATO DI CONSERVAZIONE

BUONO

SERVIZI ACCESSORI / ATTIVITA'

AULA DI INFORMATICA, AULA PER ALUNNI DIVERSAMENTE ABILI, MENSA, PALESTRA, BIBLIOTECA, INFERMERIA, AULA DOCENTI

IMPIANTO DI RISCALDAMENTO

DOTATO

IMPIANTO ANTINCENDIO

SICUREZZA LOCALI

STRUMENTI  
URBANISTICI VIGENTI

CLASSE ACUSTICA

CLASSE II / III

CLASSE GEOLOGICA

CLASSE III

PROPRIETA'

COMUNALE

## NOTE

LA SCUOLA PRIMARIA "E. T. MONETA" È UBICATA IN VIA G. BERETTA. L'EDIFICIO PRINCIPALE, DISPOSTO SU DUE PIANI, SI COMPONE DI : 1 AMPIO ATRIO AL PIANO TERRA CON SPALTI, 14 AULE PER 14 CLASSI, DI CUI 2 CON LIM, 1 AULA STRUTTURATA PER ALUNNI DIVERSAMENTE ABILI, 5 INTERSPAZI A DISPOSIZIONE DELLE CLASSI, 1 INTERSPAZIO ADIBITO A PICCOLA BIBLIOTECA, 1 AULA POLIFUNZIONALE CON PIANOFORTE E POSSIBILITÀ DI VIDEOPROIEZIONI, 1 AULA DI INFORMATICA, 2 PICCOLE AULE PER INTERVENTI INDIVIDUALIZZATI, 1 AULA DOCENTI, 1 AULA INFERMERIA, 1 AULA PER FOTOCOPIE, 6 GRUPPI DI SERVIZI IGIENICI. E' PRESENTE UN SECONDO EDIFICIO, DISPOSTO SU DUE PIANI E COLLEGATO A QUELLO PRINCIPALE, DOVE SI TROVANO: 1 PALESTRA GRANDE CON SPOGLIATOI, MAGAZZINO PER ATTREZZATURE, SERVIZI IGIENICI E UNO SPAZIO ADIBITO AD INFERMERIA (PIANO INFERIORE), 1 PALESTRA PICCOLA CON SERVIZIO IGIENICO E MINI-MAGAZZINO PER ATTREZZI, 1 MENSA. I DUE EDIFICI SONO CIRCONDATI DA UN GRANDE GIARDINO. NEI PRESSI DELLA SCUOLA SONO PRESENTI DUE AMPI PARCHEGGI.





## STRUTTURE PER L'ISTRUZIONE



## DESCRIZIONE

## SCUOLA MATERNA / DELL'INFANZIA - PARITARIA - "GIUSEPPE CIOJA"

INTERESSE

COMUNALE

DESTINAZIONE

SCUOLA DELL'INFANZIA

TIPO SERVIZIO

SERVIZI ALL' ISTRUZIONE

SUPERFICIE

2.711 mq

## DATI QUALITATIVI

SPAZI APERTI

DOTATO

PALESTRA

NON DOTATO

PARCHEGGI

DOTATO

STATO DI CONSERVAZIONE

BUONO

SERVIZI ACCESSORI / ATTIVITA'

BIBLIOTECA, CUCINA, SALA DA PRANZO, ARCHIVIO

IMPIANTO DI RISCALDAMENTO

DOTATO

IMPIANTO ANTINCENDIO

SICUREZZA LOCALI

STRUMENTI  
URBANISTICI VIGENTI

CLASSE ACUSTICA

CLASSE II

CLASSE GEOLOGICA

CLASSE III

PROPRIETA'


PRIVATO - PARROCCHIA

## NOTE

LA SCUOLA DELL'INFANZIA "GIUSEPPE CIOJA", PRIVATA PARITARIA (CON DECRETO MINISTERIALE N. 488/2582 DEL 28.02.2001), FEDERATA FISM (FEDERAZIONE ITALIANA SCUOLE MATERNE), FORMATA DA QUATTRO SEZIONI E CHE ACCOGLIE BAMBINI IN ETÀ PRESCOLARE. L'EDIFICIO SCOLASTICO È UBICATO NEL CENTRO DEL PAESE E SI PRESENTA COME UNA STRUTTURA DI RAGGUARDEVOLI DIMENSIONI CIRCONDATA DA UN AMPIO GIARDINO. LA SCUOLA SI SVILUPPA SU 3 PIANI ED È SUDDIVISA NEI SEGUENTI SPAZI: AL PRIMO PIANO: SEGRETERIA CENTRO PRIMA INFANZIA, BAGNI, AMPIO SALONE. AL SECONDO PIANO: SEZIONI, BIBLIOTECA, BAGNI, STANZA DELLE STELLE. AL PIANO SEMINTERRATO: CUCINA, SALA DA PRANZO, BAGNI, ARCHIVIO. SPAZIO ESTERNO: DUE GIARDINI E UN ORTO.



## STRUTTURE PER L'ISTRUZIONE



## DESCRIZIONE

## SCUOLA MEDIA – SECONDARIA DI 1° GRADO – “LEONARDO DA VINCI”

INTERESSE

COMUNALE

DESTINAZIONE

SCUOLA SECONDARIA

TIPO SERVIZIO

SERVIZI ALL' ISTRUZIONE

SUPERFICIE

9.726 mq

## DATI QUALITATIVI

SPAZI APERTI

DOTATO

PALESTRA

DOTATO

PARCHEGGI

DOTATO

STATO DI CONSERVAZIONE

BUONO

SERVIZI ACCESSORI / ATTIVITA'

TRASPORTO, MENSA

IMPIANTO DI RISCALDAMENTO

DOTATO

IMPIANTO ANTINCENDIO

SICUREZZA LOCALI

STRUMENTI  
URBANISTICI VIGENTI

CLASSE ACUSTICA

CLASSE II

CLASSE GEOLOGICA

CLASSE III

PROPRIETA'

COMUNALE

## NOTE



## STRUTTURE PER L'ISTRUZIONE



## DESCRIZIONE

## SCUOLA MATERNA / DELL'INFANZIA - PARITARIA - "DON GIOVANNI FERRI"

INTERESSE

COMUNALE

DESTINAZIONE

SCUOLA DELL'INFANZIA

TIPO SERVIZIO

SERVIZI ALL' ISTRUZIONE

SUPERFICIE

2.242 mq

## DATI QUALITATIVI

SPAZI APERTI

DOTATO

PALESTRA

NON DOTATO

PARCHEGGI

DOTATO

STATO DI CONSERVAZIONE

BUONO

SERVIZI ACCESSORI / ATTIVITA'

CUCINA

IMPIANTO DI RISCALDAMENTO

DOTATO

IMPIANTO ANTINCENDIO

SICUREZZA LOCALI

STRUMENTI  
URBANISTICI VIGENTI

CLASSE ACUSTICA

CLASSE II

CLASSE GEOLOGICA

CLASSE III

PROPRIETA'

PRIVATO - PARROCCHIA


## NOTE

LA SCUOLA DELL'INFANZIA 'DON G.FERRI' È SUDDIVISA IN TRE SEZIONI E SI AVVALE DELLE CONSULENZE DELLA COORDINATRICE PEDAGOGICA DIDATTICA DOTT.SSA ZAPPA FRANCESCA E DELLA PSICOPEDAGOGISTA DOTT.SSA MISTRI. LA SCUOLA È APERTA DALLE 8.00 ALLA 16.00, CON POSSIBILITÀ DI USUFRUIRE DEL PRE-SCUOLA (DALLE 7.30) E DEL POST-SCUOLA (DALLE 16.00 ALLE 17.00). LA CUCINA È INTERNA ED I MENÙ SONO PREPARATI SECONDO LE PREDISPOSIZIONE DELL'ASL. TUTTI I BAMBINI DAI 16 MESI AI 3 ANNI POSSONO UTILIZZARE IL 'PUNTO GIOCHI', APERTO TUTTI I GIORNI DALLE 8.00 ALLE 12.00. LA STRUTTURA È APERTA DURANTE TUTTO IL MESE DI LUGLIO E DISPONIBILE AD ACCOGLIERE I BAMBINI DI ALTRE SCUOLE DELL'INFANZIA.





## STRUTTURE PER L'ISTRUZIONE



## DESCRIZIONE

## SCUOLA ELEMENTARE / PRIMARIA – “ALDO MORO”

INTERESSE

COMUNALE

DESTINAZIONE

SCUOLA PRIMARIA

TIPO SERVIZIO

SERVIZI ALL' ISTRUZIONE

SUPERFICIE

8.965 mq

## DATI QUALITATIVI

SPAZI APERTI

DOTATO

PALESTRA

DOTATO

PARCHEGGI

DOTATO

STATO DI CONSERVAZIONE

BUONO

SERVIZI ACCESSORI / ATTIVITA'

AULA DI INFORMATICA, BIBLIOTECA, PALESTRA, TRASPORTO, MENSA

IMPIANTO DI RISCALDAMENTO

DOTATO

IMPIANTO ANTINCENDIO

SICUREZZA LOCALI

STRUMENTI  
URBANISTICI VIGENTI

CLASSE ACUSTICA

CLASSE II

CLASSE GEOLOGICA

CLASSE III

PROPRIETA'

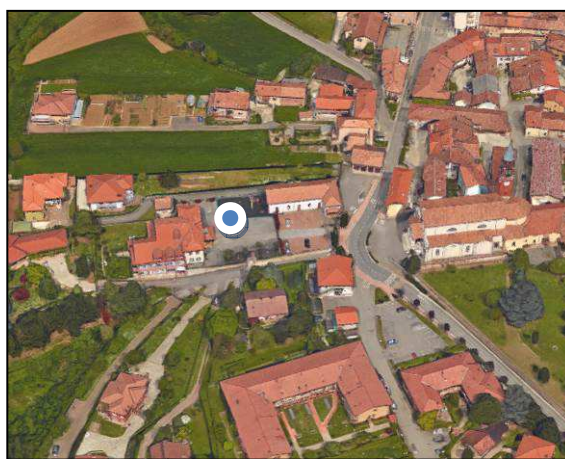
COMUNALE

## NOTE

LA SCUOLA PRIMARIA "ALDO MORO" È UBICATA IN VIA MADONNINA, 2. L'EDIFICIO, DISPOSTO SU DUE PIANI, È COSTITUITO DA: 1 ATRIO D'INGRESSO CHE OSPITA LA POSTAZIONE DEI COLLABORATORI SCOLASTICI, 2 AULE INSEGNANTI DI CUI UNA CON BIBLIOTECA MAGISTRALE, 2 ATRI ANTISTANTI LE AULE, 7 AULE DI CUI UNA CON LIM, 1 AULA DI ARTE E IMMAGINE, 1 AULA DI INFORMATICA, 2 AULE PER ATTIVITÀ A SOTTOGRUPPI, 1 MENSA, 1 AULA PER PERSONALE ATA, 2 SPAZI PER FOTOCOPIE, TELEFONO E DEPOSITO DI SUSSIDI VARI, SERVIZI IGIENICI IN OGNI PIANO. NEI DUE PIANI SEMINTERRATI: 1 SALONE PER ATTIVITÀ MUSICALI E PSICO-MOTORIE, 1 PALESTRA CON SERVIZI IGIENICI E SPOGLIATOI. ALL'ESTERNO: 1 PIAZZALE ANTISTANTE LA PALESTRA PER ATTIVITÀ LUDICO-MOTORIE E ZONA DI RACCOLTA PER L'EVACUAZIONE, SPAZI ANTISTANTI LE AULE, ASFALTATI, UTILIZZATI PER GIOCHI ALL'APERTO, SPAZI VERDI.



## STRUTTURE PER L'ISTRUZIONE



## DESCRIZIONE

## SCUOLA MATERNA/DELL'INFANZIA - PARITARIA - "BAMBINGESU"

INTERESSE

COMUNALE

DESTINAZIONE

SCUOLA DELL'INFANZIA

TIPO SERVIZIO

SERVIZI ALL' ISTRUZIONE

SUPERFICIE

3.627 mq

## DATI QUALITATIVI

SPAZI APERTI

DOTATO

PALESTRA

NON DOTATO

PARCHEGGI

DOTATO

STATO DI CONSERVAZIONE

BUONO

SERVIZI ACCESSORI / ATTIVITA'

MENSA

IMPIANTO DI RISCALDAMENTO

DOTATO

IMPIANTO ANTINCENDIO

SICUREZZA LOCALI

STRUMENTI  
URBANISTICI VIGENTI

CLASSE ACUSTICA

CLASSE II

CLASSE GEOLOGICA

CLASSE III

PROPRIETA'

PRIVATO - PARROCCHIA

## NOTE


LA SCUOLA DELL'INFANZIA "GESÙ BAMBINO" VENNE FONDATA DALLE SUORE DEL SACRO CUORE NEL FEBBRAIO 1932. LA PARROCCHIA DEI SS. FAUSTINO E GIOVITA ERA GIÀ ALL'EPOCA SENSIBILE AI BISOGNI EDUCATIVI DEI PIÙ PICCOLI; TALE SENSIBILITÀ TROVÒ RISPOSTA E UNITÀ D'INTENTI NELLA PASSIONE CARISMATICA DELLE SUORE STESSE, ALLE QUALI VENNE AFFIDATA LA DIREZIONE DIDATTICA, ORA SVOLTA DA UNA COORDINATRICE. ALLA SCUOLA DELL'INFANZIA È STATA RICONOSCIUTA LA PARITÀ SCOLASTICA CON DECRETO N.488-2584 DEL 28/02/2001 ED ADERISCE ALLA FISM (FEDERAZIONE ITALIANA SCUOLE MATERNE) TRAMITE L'ASSOCIAZIONE PROVINCIALE ADASM-FISM (ASSOCIAZIONE DEGLI ASILI E SCUOLE MATERNE) DI BRESCIA.

LA SCUOLA, ISPIRANDOSI AD UNA CONCEZIONE CRISTIANA DELLA VITA, HA LO SCOPO DI ACCOGLIERE I BAMBINI DI ENTRAMBI I SESSI IN ETÀ PRESCOLARE, COMPRESI I BAMBINI DIVERSAMENTE ABILI O IN CONDIZIONI DI SVANTAGGIO, E PROMUOVENDO LA MATURAZIONE DELL'IDENTITÀ, LA CONQUISTA DELL'AUTONOMIA E LO SVILUPPO DELLE COMPETENZE.





## STRUTTURE PER L'ISTRUZIONE



## DESCRIZIONE

## ASILO NIDO "IL CUCCIOLO"

INTERESSE

COMUNALE

DESTINAZIONE

ASILO NIDO

TIPO SERVIZIO

SERVIZI ALL' ISTRUZIONE

SUPERFICIE

350 mq

## DATI QUALITATIVI

SPAZI APERTI

DOTATO

PALESTRA

NON DOTATO

PARCHEGGI

NON DOTATO

STATO DI CONSERVAZIONE

BUONO

SERVIZI ACCESSORI / ATTIVITA'

IMPIANTO DI RISCALDAMENTO

DOTATO

IMPIANTO ANTINCENDIO

SICUREZZA LOCALI

STRUMENTI  
URBANISTICI VIGENTI

CLASSE ACUSTICA

CLASSE III

CLASSE GEOLOGICA

CLASSE III

PROPRIETA'

PRIVATO

## NOTE



## STRUTTURE DI INTERESSE COMUNE



## DESCRIZIONE

## MUNICIPIO-PALAZZO BELGIGLIO (UFFICI OPERATIVI E SALA CERIMONIE)

INTERESSE

COMUNALE

DESTINAZIONE

UFFICI COMUNALI

TIPO SERVIZIO

ATT. INTERESSE COMUNE

STATO

BUONO

LOCALIZZAZIONE

MISSAGLIA – VIA MATTEOTTI / VIA GARIBALDI

## DATI QUANTITATIVI

SUP TOT  
SERVIZIO

1994 mq

SLP PIANO TERRA

CAT. MAP  
CENSUARIO

USO PREVALENTE

GIORNALIERO

UTENZA PREVALENTE

TUTTE LE ETA'

STRUMENTI  
URBANISTICI VIGENTI

CLASSE ACUSTICA

CLASSE III

CLASSE GEOLOGICA

CLASSE III

PROPRIETA'

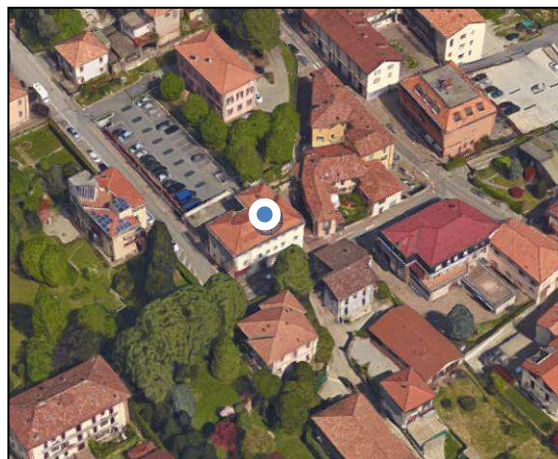
COMUNALE

## NOTE GENERALI

DOTATO DI IMPIANTI DI SICUREZZA, SUPERAMENTO BARRIERE ARCHITETTONICHE, IMPIANTO ANTINCENDIO



## STRUTTURE DI INTERESSE COMUNE



## DESCRIZIONE

## MUNICIPIO – PALAZZO MATTEOTTI

INTERESSE

COMUNALE – SOVRACC.

DESTINAZIONE

UFFICI COMUNALI

TIPO SERVIZIO

ATT. INTERESSE COMUNE

STATO

BUONO

LOCALIZZAZIONE

MISSAGLIA – VIA MATTEOTTI

## DATI QUANTITATIVI

SUP TOT  
SERVIZIO

1068 mq

SLP PIANO TERRA

CAT. MAP  
CENSUARIO

USO PREVALENTE

MATTUTINO

UTENZA PREVALENTE

TUTTE LE ETA'

STRUMENTI  
URBANISTICI VIGENTI

CLASSE ACUSTICA

CLASSE III

CLASSE GEOLOGICA

CLASSE III

PROPRIETA'

COMUNALE


## NOTE GENERALI

DOTATO DI IMPIANTI DI SICUREZZA, SUPERAMENTO BARRIERE ARCHITETTONICHE, IMPIANTO ANTINCENDIO





## STRUTTURE DI INTERESSE COMUNE



## DESCRIZIONE

## EX TRIBUNALE – AMBULATORI - CENTRO CONGRESSI

INTERESSE

COMUNALE – SOVRACC.

DESTINAZIONE

TIPO SERVIZIO

ATT. INTERESSE COMUNE

STATO

BUONO

LOCALIZZAZIONE

MISSAGLIA – PIAZZETTA TEODOLINDA

## DATI QUANTITATIVI

SUP TOT  
SERVIZIO

937 mq

USO PREVALENTE

MATTUTINO

SLP PIANO TERRA

UTENZA PREVALENTE

TUTTE LE ETA'

CAT. MAP  
CENSUARIOSTRUMENTI  
URBANISTICI VIGENTI

CLASSE ACUSTICA

CLASSE III

CLASSE GEOLOGICA

CLASSE III

PROPRIETA'


COMUNALE

## NOTE GENERALI

DOTATO DI IMPIANTI DI SICUREZZA, SUPERAMENTO BARRIERE ARCHITETTONICHE E IMPIANTO ANTINCENDIO



## STRUTTURE DI INTERESSE COMUNE



## DESCRIZIONE

## CENTRO AGGREGATIVO CULTURALE – BAITA DEGLI ALPINI

INTERESSE

COMUNALE

DESTINAZIONE

ASSOCIAZIONE CULTURALE

TIPO SERVIZIO

ATT. INTERESSE COMUNE

STATO

BUONO

LOCALIZZAZIONE

MISSAGLIA – VIA PAPA GIOVANNI XXIII

## DATI QUANTITATIVI

SUP TOT  
SERVIZIO

969 mq

SLP PIANO TERRA

CAT. MAP  
CENSUARIO

USO PREVALENTE

GIORNALIERO

UTENZA PREVALENTE

TUTTE LE ETA'

STRUMENTI  
URBANISTICI VIGENTI

CLASSE ACUSTICA

CLASSE II

CLASSE GEOLOGICA

CLASSE III

PROPRIETA'


COMUNALE

## NOTE GENERALI





## STRUTTURE DI INTERESSE COMUNE



## DESCRIZIONE

## BIBLIOTECA POLIFUNZIONALE

INTERESSE

COMUNALE – SOVRACC.

DESTINAZIONE

BIBLIOTECA

TIPO SERVIZIO

ATT. INTERESSE COMUNE

STATO

BUONO

LOCALIZZAZIONE

MISSAGLIA – VIA MERLINI

## DATI QUANTITATIVI

SUP TOT  
SERVIZIO

1000 mq

SLP PIANO TERRA

CAT. MAP  
CENSUARIO

USO PREVALENTE

GIORNALIERO

UTENZA PREVALENTE

TUTTE LE ETA'

STRUMENTI  
URBANISTICI VIGENTI

CLASSE ACUSTICA

CLASSE III

CLASSE GEOLOGICA

CLASSE III


PROPRIETA'

COMUNALE

## NOTE GENERALI



## STRUTTURE DI INTERESSE COMUNE



## DESCRIZIONE

## TEATRO

INTERESSE

COMUNALE

DESTINAZIONE

TEATRO

TIPO SERVIZIO

ATT. INTERESSE COMUNE

STATO

BUONO

LOCALIZZAZIONE

MISSAGLIA – VIA ROMA

## DATI QUANTITATIVI

SUP TOT SERVIZIO

690 mq

SLP PIANO TERRA

CAT. MAP  
CENSUARIO

USO PREVALENTE

SERALE

UTENZA PREVALENTE

TUTTE LE ETA'

STRUMENTI  
URBANISTICI VIGENTI

CLASSE ACUSTICA

CLASSE III

CLASSE GEOLOGICA

CLASSE III

PROPRIETA'


PARROCCHIA

## NOTE GENERALI

DOTATO DI IMPIANTI DI SICUREZZA, SUPERAMENTO BARRIERE ARCHITETTONICHE E IMPIANTO ANTINCENDIO



## STRUTTURE DI INTERESSE COMUNE



## DESCRIZIONE

## POSTA

INTERESSE

COMUNALE – SOVRACC.

DESTINAZIONE

UFFICIO POSTALE

TIPO SERVIZIO

ATT. INTERESSE COMUNE

STATO

DISCRETO

LOCALIZZAZIONE

MISSAGLIA – PIAZZA LIBERTA'

## DATI QUANTITATIVI

SUP TOT  
SERVIZIO

50 mq

SLP PIANO TERRA

CAT. MAP  
CENSUARIO

USO PREVALENTE

MATTUTINO/POMERIDIANO

UTENZA PREVALENTE

TUTTE LE ETA'

STRUMENTI  
URBANISTICI VIGENTI

CLASSE ACUSTICA

CLASSE III

CLASSE GEOLOGICA

CLASSE III

PROPRIETA'


PRIVATO

## NOTE GENERALI





## STRUTTURE DI INTERESSE COMUNE



## DESCRIZIONE

## POSTA

INTERESSE

COMUNALE – SOVRACC.

DESTINAZIONE

UFFICIO POSTALE

TIPO SERVIZIO

ATT. INTERESSE COMUNE

STATO

DISCRETO

LOCALIZZAZIONE

MARESSO – VIA A. MANZONI

## DATI QUANTITATIVI

SUP TOT  
SERVIZIO

160 mq

SLP PIANO TERRA

CAT. MAP  
CENSUARIO

USO PREVALENTE

MATTUTINO/POMERIDIANO

UTENZA PREVALENTE

TUTTE LE ETA'

STRUMENTI  
URBANISTICI VIGENTI

CLASSE ACUSTICA

CLASSE II

CLASSE GEOLOGICA

CLASSE III


PROPRIETA'

COMUNALE

## NOTE GENERALI



## STRUTTURE DI INTERESSE COMUNE



## DESCRIZIONE

## EX COOPERATIVA "INCONTRO" – ATTR. SOCIO SANITARIE DISABILI

INTERESSE

COMUNALE

DESTINAZIONE

ATTR. SANITARIE DISABILI

TIPO SERVIZIO

ATT. INTERESSE COMUNE

STATO

BUONO

LOCALIZZAZIONE

MARESSO – VIA DON GNOCCHI

## DATI QUANTITATIVI

SUP TOT  
SERVIZIO

16515 mq

SLP PIANO TERRA

CAT. MAP  
CENSUARIO

USO PREVALENTE

UTENZA PREVALENTE

STRUMENTI  
URBANISTICI VIGENTI

CLASSE ACUSTICA

CLASSE II

CLASSE GEOLOGICA

CLASSE III

PROPRIETA'


COMUNALE

## NOTE GENERALI

DOTATO DI IMPIANTO DI SICUREZZA CON VIDEOSORVEGLIANZA



## STRUTTURE DI INTERESSE COMUNE



## DESCRIZIONE

## EX SCUOLA ELEMENTARE LOMANIGA - ASS. CULTURALE E SOCIO AGGREGATIVA

INTERESSE

COMUNALE

DESTINAZIONE

ASS. CULT. SOCIO AGGREGATIVA

TIPO SERVIZIO

ATT. INTERESSE COMUNE

STATO

LOCALIZZAZIONE

LOMANIGA – VIA ALPI

## DATI QUANTITATIVI

SUP TOT  
SERVIZIO

1382 mq

SLP PIANO TERRA

CAT. MAP  
CENSUARIO

USO PREVALENTE

SERALE

UTENZA PREVALENTE

TUTTE LE ETA'

STRUMENTI  
URBANISTICI VIGENTI

CLASSE ACUSTICA

CLASSE IV

CLASSE GEOLOGICA

CLASSE III

PROPRIETA'


COMUNALE

## NOTE GENERALI





## STRUTTURE DI INTERESSE COMUNE



## DESCRIZIONE

## ATTREZZATURE SOCIALI (PARCO SCOLASTICO SOCIALE - ALLOGGIO ANZIANI)

INTERESSE

COMUNALE

DESTINAZIONE

SERVIZI SOCIALI

TIPO SERVIZIO

ATT. INTERESSE COMUNE

STATO

BUONO

LOCALIZZAZIONE

MISSAGLIOLA - VIA OBERDAN

## DATI QUANTITATIVI

SUP TOT  
SERVIZIO

2942 mq

SLP PIANO TERRA

CAT. MAP  
CENSUARIO

USO PREVALENTE

CONTINUATIVO

UTENZA PREVALENTE

ANZIANI

STRUMENTI  
URBANISTICI VIGENTI

CLASSE ACUSTICA

CLASSE III

CLASSE GEOLOGICA

CLASSE III


PROPRIETA'

COMUNALE

## NOTE GENERALI



## STRUTTURE DI INTERESSE COMUNE



## DESCRIZIONE

## EX SCUOLA ELEMENTARE CONTRA – ASS. CULTURALE SOCIO AGGREGATIVA

INTERESSE

COMUNALE

DESTINAZIONE

ASS. CULT. SOCIO AGGREGATIVA

TIPO SERVIZIO

ATT. INTERESSE COMUNE

STATO

RISTRUTTURAZIONE

LOCALIZZAZIONE

CONTRA – VIA S. BARTOLOMEO

## DATI QUANTITATIVI

SUP TOT  
SERVIZIO

753 mq

SLP PIANO TERRA

CAT. MAP  
CENSUARIO

USO PREVALENTE

GIORNALIERO

UTENZA PREVALENTE

TUTTE LE ETA'

STRUMENTI  
URBANISTICI VIGENTI

CLASSE ACUSTICA

CLASSE III

CLASSE GEOLOGICA

CLASSE III

PROPRIETA'

COMUNALE


## NOTE GENERALI

IN FASE DI RISTRUTTURAZIONE





## STRUTTURE DI INTERESSE COMUNE



## DESCRIZIONE

## EX SCUOLA ELEMENTARE MARESSO - ASS. CULTURALE SOCIO AGGREGATIVA

INTERESSE

COMUNALE

DESTINAZIONE

ASS. CULT. SOCIO AGGREGATIVA

TIPO SERVIZIO

ATT. INTERESSE COMUNE

STATO

BUONO

LOCALIZZAZIONE

MARESSO – VIA A. MANZONI

## DATI QUANTITATIVI

SUP TOT  
SERVIZIO

275 mq

SLP PIANO TERRA

CAT. MAP  
CENSUARIO

USO PREVALENTE

SERALE

UTENZA PREVALENTE

TUTTE LE ETA'

STRUMENTI  
URBANISTICI VIGENTI

CLASSE ACUSTICA

CLASSE II

CLASSE GEOLOGICA

CLASSE III

PROPRIETA'

COMUNALE

## NOTE GENERALI



## STRUTTURE DI INTERESSE COMUNE



## DESCRIZIONE

## AUDITORIUM PUBBLICO

INTERESSE

COMUNALE

DESTINAZIONE

AUDITORIUM

TIPO SERVIZIO

ATT. INTERESSE COMUNE

STATO

LOCALIZZAZIONE

MISSAGLIOLA – VIA DELLA MISERICORDIA

## DATI QUANTITATIVI

SUP TOT  
SERVIZIO

2637 mq

USO PREVALENTE

GIORNALIERO

SLP PIANO TERRA

UTENZA PREVALENTE

TUTTE LE ETA'

CAT. MAP  
CENSUARIOSTRUMENTI  
URBANISTICI VIGENTI

CLASSE ACUSTICA

CLASSE III

CLASSE GEOLOGICA

CLASSE III


PROPRIETA'

COMUNALE

## NOTE GENERALI



## STRUTTURE DI INTERESSE COMUNE



## DESCRIZIONE

## PIAZZA LIBERTA'

INTERESSE

COMUNALE

DESTINAZIONE

PIAZZA

TIPO SERVIZIO

ATT. INTERESSE COMUNE

STATO

BUONO

LOCALIZZAZIONE

MISSAGLIA – PIAZZA LIBERTA'

## DATI QUANTITATIVI

SUP TOT  
SERVIZIO

1078 mq

USO PREVALENTE

GIORNALIERO

SLP PIANO TERRA

UTENZA PREVALENTE

TUTTE LE ETA'

CAT. MAP  
CENSUARIOSTRUMENTI  
URBANISTICI VIGENTI

CLASSE ACUSTICA

CLASSE III

CLASSE GEOLOGICA

CLASSE III

PROPRIETA'

COMUNALE

## NOTE GENERALI





## STRUTTURE DI INTERESSE COMUNE



## DESCRIZIONE

## PIAZZA CIOJA

INTERESSE

COMUNALE

DESTINAZIONE

PIAZZA

TIPO SERVIZIO

ATT. INTERESSE COMUNE

STATO

BUONO

LOCALIZZAZIONE

MISSAGLIOLA – PIAZZA CIOJA

## DATI QUANTITATIVI

SUP TOT  
SERVIZIO

363 mq

USO PREVALENTE

GIORNALIERO

SLP PIANO TERRA

UTENZA PREVALENTE

TUTTE LE ETA'

CAT. MAP  
CENSUARIOSTRUMENTI  
URBANISTICI VIGENTI

CLASSE ACUSTICA

CLASSE III

CLASSE GEOLOGICA

CLASSE III


PROPRIETA'

COMUNALE

## NOTE GENERALI



## STRUTTURE DI INTERESSE COMUNE



## DESCRIZIONE

## AREA COMUNALE

INTERESSE

COMUNALE

DESTINAZIONE

AREA VERDE

TIPO SERVIZIO

ATT. INTERESSE COMUNE

STATO

LOCALIZZAZIONE

MISSAGLIA – VIA MONSIGNOR BERETTA

## DATI QUANTITATIVI

SUP TOT  
SERVIZIO

705 mq

USO PREVALENTE

UTENZA PREVALENTE

SLP PIANO TERRA

CAT. MAP  
CENSUARIOSTRUMENTI  
URBANISTICI VIGENTI

CLASSE ACUSTICA

CLASSE III

CLASSE GEOLOGICA

CLASSE III


PROPRIETA'

COMUNALE

## NOTE GENERALI



## STRUTTURE DI INTERESSE COMUNE



## DESCRIZIONE

## BOX

INTERESSE

COMUNALE

DESTINAZIONE

BOX

TIPO SERVIZIO

ATT. INTERESSE COMUNE

STATO

DISCRETO

LOCALIZZAZIONE

MARESSO – VIA A. MANZONI

## DATI QUANTITATIVI

SUP TOT  
SERVIZIO

241 mq

USO PREVALENTE

UTENZA PREVALENTE

SLP PIANO TERRA

CAT. MAP  
CENSUARIOSTRUMENTI  
URBANISTICI VIGENTI

CLASSE ACUSTICA

CLASSE II

CLASSE GEOLOGICA

CLASSE III

PROPRIETA'


COMUNALE

## NOTE GENERALI





## STRUTTURE DI INTERESSE COMUNE



## DESCRIZIONE

## MAGAZZINO LOCALI DI DEPOSITO

INTERESSE

COMUNALE

DESTINAZIONE

MAGAZZINO

TIPO SERVIZIO

ATT. INTERESSE COMUNE

STATO

DISCRETO

LOCALIZZAZIONE

MARESSO – VIA A. MANZONI

## DATI QUANTITATIVI

SUP TOT  
SERVIZIO

27 mq

USO PREVALENTE

UTENZA PREVALENTE

SLP PIANO TERRA

CAT. MAP  
CENSUARIOSTRUMENTI  
URBANISTICI VIGENTI

CLASSE ACUSTICA

CLASSE II

CLASSE GEOLOGICA

CLASSE III

PROPRIETA'

COMUNALE

## NOTE GENERALI



## STRUTTURE DI INTERESSE COMUNE



## DESCRIZIONE

## EX CONVENTO SANTA MARIA DELLA MISERICORDIA

INTERESSE

COMUNALE

DESTINAZIONE

AUDITORIUM

TIPO SERVIZIO

ATT. INTERESSE COMUNE

STATO

LOCALIZZAZIONE

MISSAGLIOLA – VIA DELLA MISERICORDIA

## DATI QUANTITATIVI

SUP TOT  
SERVIZIO

5236 mq

USO PREVALENTE

GIORNALIERO

SLP PIANO TERRA

UTENZA PREVALENTE

TUTTE LE ETA'

CAT. MAP  
CENSUARIOSTRUMENTI  
URBANISTICI VIGENTI

CLASSE ACUSTICA

CLASSE III

CLASSE GEOLOGICA

CLASSE III

PROPRIETA'


COMUNALE

## NOTE GENERALI





## STRUTTURE DI INTERESSE COMUNE



## DESCRIZIONE

## CICLOPEDONALE

INTERESSE

COMUNALE

DESTINAZIONE

TIPO SERVIZIO

ATT. INTERESSE COMUNE

STATO

LOCALIZZAZIONE

VIA XXV APRILE

## DATI QUANTITATIVI

SUP TOT  
SERVIZIO

2706 mq

USO PREVALENTE

UTENZA PREVALENTE

SLP PIANO TERRA

CAT. MAP  
CENSUARIOSTRUMENTI  
URBANISTICI VIGENTI

CLASSE ACUSTICA

CLASSE II

CLASSE GEOLOGICA

CLASSE III

PROPRIETA'

COMUNALE

## NOTE GENERALI



## STRUTTURE DI INTERESSE COMUNE



## DESCRIZIONE

## MAGAZZINO LOCALI DI DEPOSITO

INTERESSE

COMUNALE

DESTINAZIONE

PERCORSO PEDONALE

TIPO SERVIZIO

ATT. INTERESSE COMUNE

STATO

BUONO

LOCALIZZAZIONE

VIA DELLA MISERICORDIA

## DATI QUANTITATIVI

SUP TOT  
SERVIZIO

892 mq

USO PREVALENTE

UTENZA PREVALENTE

SLP PIANO TERRA

CAT. MAP  
CENSUARIOSTRUMENTI  
URBANISTICI VIGENTI

CLASSE ACUSTICA

CLASSE II

CLASSE GEOLOGICA

CLASSE III


PROPRIETA'

COMUNALE

## NOTE GENERALI



## AREA VERDE



DESCRIZIONE

## PARCO DON PAGANI

INTERESSE

COMUNALE

UBICAZIONE

VIA MERLINI

DESTINAZIONE

VERDE ATTREZZATO

PROPRIETA'

COMUNALE

TIPO SERVIZIO


AREA VERDE

SUP. TOT SERVIZIO

2203 mq

NOTE

## AREA VERDE



DESCRIZIONE

## AREA VERDE

INTERESSE

COMUNALE

UBICAZIONE

VIA GARIBALDI

DESTINAZIONE

VERDE ATTREZZATO

PROPRIETA'

COMUNALE

TIPO SERVIZIO

AREA VERDE

SUP. TOT SERVIZIO


518 mq

NOTE





## AREA VERDE



DESCRIZIONE

## AREA VERDE

INTERESSE

COMUNALE

UBICAZIONE

CORSO EUROPA

DESTINAZIONE

VERDE NON ATTREZZATO

PROPRIETA'

COMUNALE

TIPO SERVIZIO


AREA VERDE

SUP. TOT SERVIZIO

940 mq

NOTE

## AREA VERDE



DESCRIZIONE

## AREA VERDE

INTERESSE

COMUNALE

UBICAZIONE

VIA G. AGNESI

DESTINAZIONE

VERDE ATTREZZATO

PROPRIETA'

COMUNALE

TIPO SERVIZIO

AREA VERDE

SUP. TOT SERVIZIO

290 mq

NOTE



## AREA VERDE



DESCRIZIONE

## AREA VERDE

INTERESSE

COMUNALE

UBICAZIONE

VIA LAVANDAIA

DESTINAZIONE

VERDE ATTREZZATO

PROPRIETA'

COMUNALE

TIPO SERVIZIO

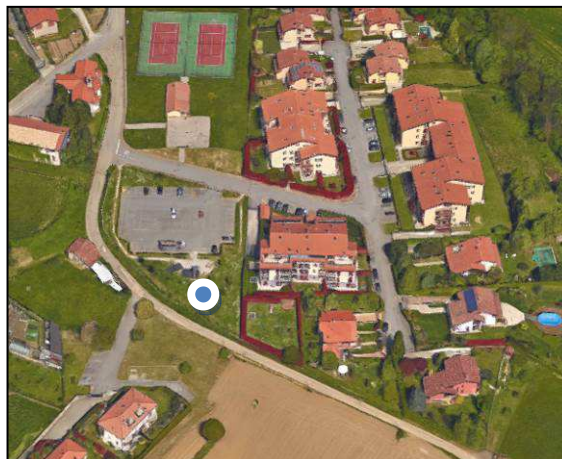
AREA VERDE

SUP. TOT SERVIZIO

1492 mq

NOTE

## AREA VERDE



DESCRIZIONE

## PARCO GIOCHI DI VIA CANTU'

INTERESSE

COMUNALE

UBICAZIONE

VIA CANTU'

DESTINAZIONE

VERDE ATTREZZATO

PROPRIETA'

COMUNALE

TIPO SERVIZIO

AREA VERDE

SUP. TOT SERVIZIO


1705 mq

NOTE





## AREA VERDE



DESCRIZIONE

## GIARDINI DI VIA MILANO

INTERESSE

COMUNALE

UBICAZIONE

VIA MILANO

DESTINAZIONE

VERDE ATTREZZATO

PROPRIETA'

COMUNALE

TIPO SERVIZIO

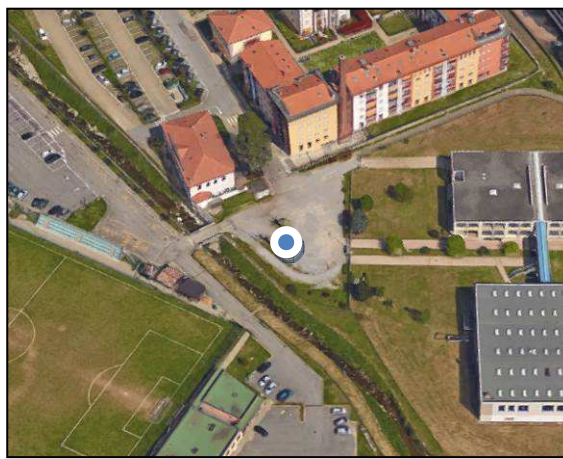
AREA VERDE

SUP. TOT SERVIZIO

5213 mq

NOTE

## AREA VERDE



DESCRIZIONE

## PARCHETTO LA ROCHEPOSAY

INTERESSE

COMUNALE

UBICAZIONE

PIAZZETTA TEODOLINDA

DESTINAZIONE

VERDE ATTREZZATO

PROPRIETA'

COMUNALE

TIPO SERVIZIO

AREA VERDE

SUP. TOT SERVIZIO

1271 mq

NOTE





## AREA VERDE



DESCRIZIONE

## VERDE DI RISULTA

INTERESSE

COMUNALE

UBICAZIONE

CORSO EUROPA

DESTINAZIONE

VERDE NON ATTREZZATO

PROPRIETA'

COMUNALE

TIPO SERVIZIO

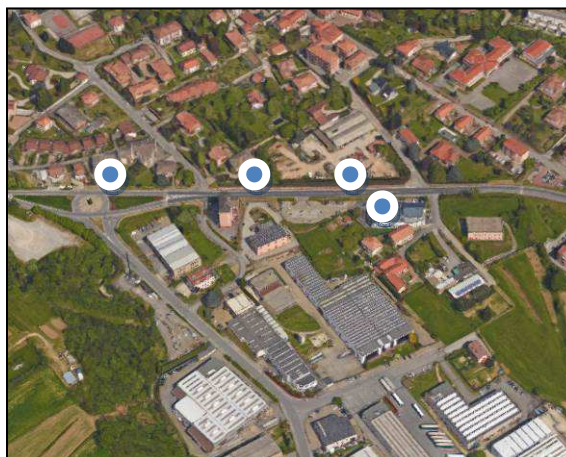
AREA VERDE

SUP. TOT SERVIZIO

4179 mq

NOTE

## AREA VERDE



DESCRIZIONE

## VERDE DI RISULTA

INTERESSE

COMUNALE

UBICAZIONE

CORSO EUROPA

DESTINAZIONE

VERDE NON ATTREZZATO

PROPRIETA'

COMUNALE

TIPO SERVIZIO

AREA VERDE

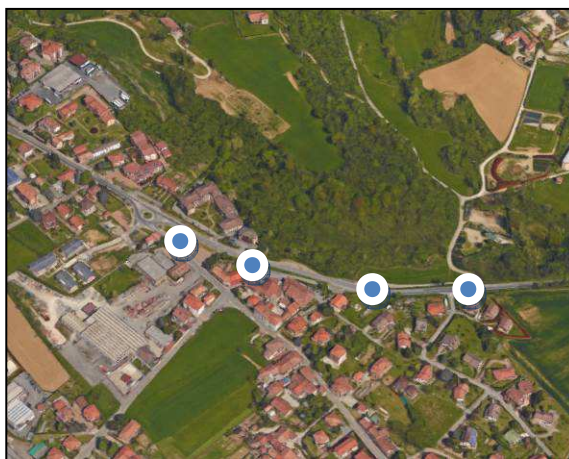
SUP. TOT SERVIZIO

2408 mq

NOTE



## AREA VERDE



DESCRIZIONE

## VERDE DI RISULTA

INTERESSE

COMUNALE

UBICAZIONE

CORSO EUROPA

DESTINAZIONE

VERDE NON ATTREZZATO

PROPRIETA'

COMUNALE

TIPO SERVIZIO


AREA VERDE

SUP. TOT SERVIZIO

3028 mq

NOTE

## AREA VERDE



DESCRIZIONE

## VERDE DI RISULTA - PARCHETTO

INTERESSE

COMUNALE

UBICAZIONE

VIA AGNESI

DESTINAZIONE

VERDE ATTREZZATO

PROPRIETA'

COMUNALE

TIPO SERVIZIO

AREA VERDE

SUP. TOT SERVIZIO

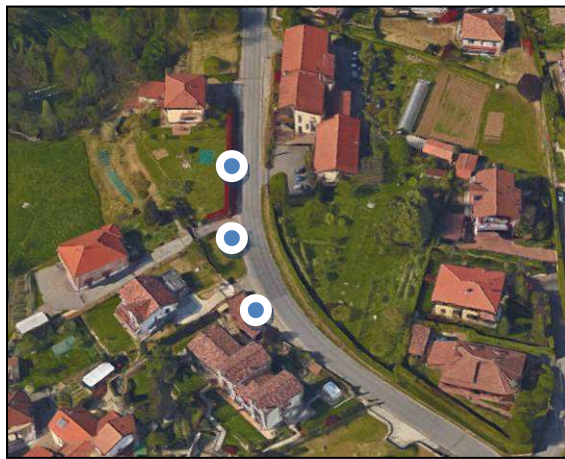
290 mq

NOTE





## AREA VERDE



DESCRIZIONE

## VERDE DI RISULTA

INTERESSE

COMUNALE

UBICAZIONE

VIA BUOZZI

DESTINAZIONE

VERDE NON ATTREZZATO

PROPRIETA'

COMUNALE

TIPO SERVIZIO


AREA VERDE

SUP. TOT SERVIZIO

428 mq

NOTE

## AREA VERDE



DESCRIZIONE

## VERDE DI RISULTA

INTERESSE

COMUNALE

UBICAZIONE

VIA GIOVANNI XXIII

DESTINAZIONE

VERDE NON ATTREZZATO

PROPRIETA'

COMUNALE

TIPO SERVIZIO

AREA VERDE

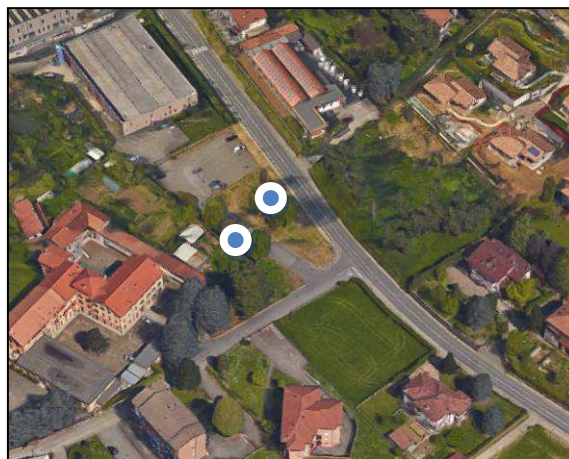
SUP. TOT SERVIZIO

523 mq

NOTE



## AREA VERDE



DESCRIZIONE

## VERDE DI RISULTA

INTERESSE

COMUNALE

UBICAZIONE

VIA GIOVANNI XXIII

DESTINAZIONE

VERDE NON ATTREZZATO

PROPRIETA'

COMUNALE

TIPO SERVIZIO

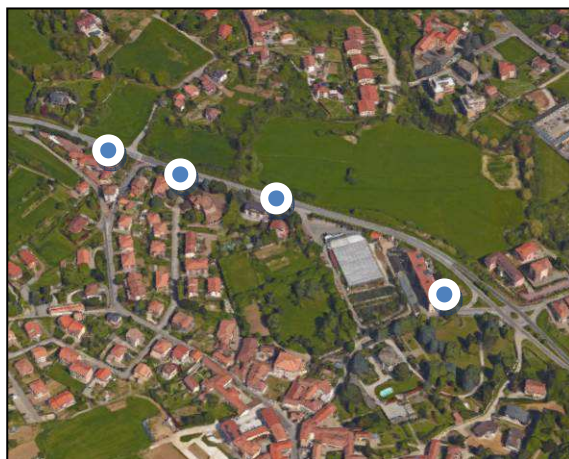
AREA VERDE

SUP. TOT SERVIZIO

1640 mq

NOTE

## AREA VERDE



DESCRIZIONE

## VERDE DI RISULTA

INTERESSE

COMUNALE

UBICAZIONE

CORSO EUROPA

DESTINAZIONE

VERDE NON ATTREZZATO

PROPRIETA'

COMUNALE

TIPO SERVIZIO

AREA VERDE

SUP. TOT SERVIZIO


4545 mq

NOTE





## AREA VERDE



DESCRIZIONE

## VERDE DI RISULTA

INTERESSE

COMUNALE

UBICAZIONE

VIA DELLA MISERICORDIA

DESTINAZIONE

VERDE NON ATTREZZATO

PROPRIETA'

COMUNALE

TIPO SERVIZIO


AREA VERDE

SUP. TOT SERVIZIO

5822 mq

NOTE

## AREA VERDE



DESCRIZIONE

## AREA VERDE

INTERESSE

COMUNALE

UBICAZIONE

VIA DELLA MISERICORDIA

DESTINAZIONE

VERDE NON ATTREZZATO

PROPRIETA'

COMUNALE

TIPO SERVIZIO

AREA VERDE

SUP. TOT SERVIZIO

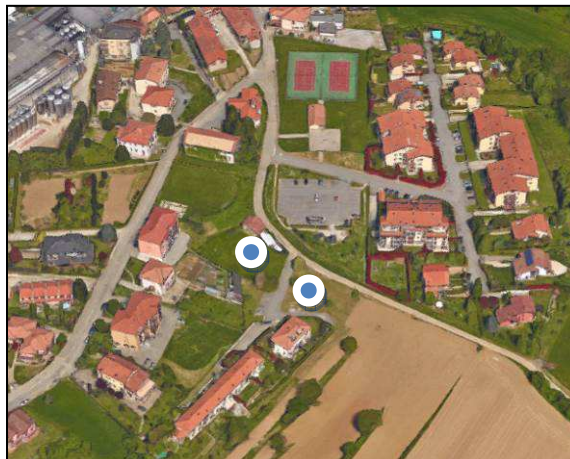
527 mq

NOTE





## AREA VERDE



DESCRIZIONE

## VERDE DI RISULTA

INTERESSE

COMUNALE

UBICAZIONE

VIA CANTU'

DESTINAZIONE

VERDE NON ATTREZZATO

PROPRIETA'

COMUNALE

TIPO SERVIZIO

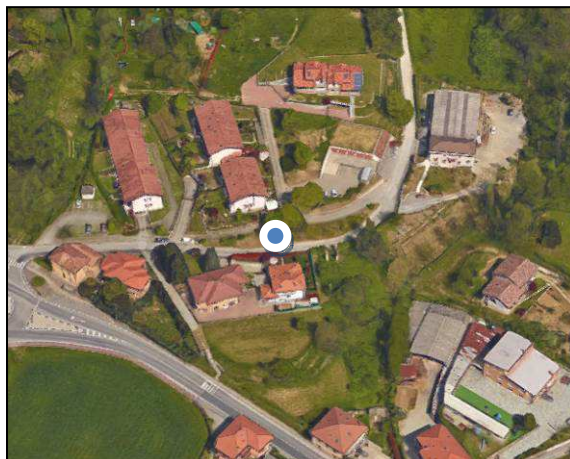
AREA VERDE

SUP. TOT SERVIZIO

1865 mq

NOTE

## AREA VERDE



DESCRIZIONE

## VERDE DI RISULTA

INTERESSE

COMUNALE

UBICAZIONE

VIA CASCINA ALBAREDA

DESTINAZIONE

VERDE NON ATTREZZATO

PROPRIETA'

COMUNALE

TIPO SERVIZIO

AREA VERDE

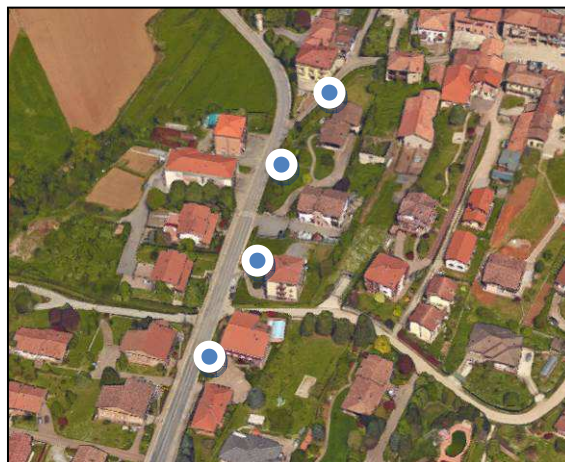
SUP. TOT SERVIZIO

292 mq

NOTE



## AREA VERDE



DESCRIZIONE

## VERDE DI RISULTA

INTERESSE

COMUNALE

UBICAZIONE

VIA A. MANZONI

DESTINAZIONE

VERDE NON ATTREZZATO

PROPRIETA'

COMUNALE

TIPO SERVIZIO

AREA VERDE

SUP. TOT SERVIZIO

513 mq

NOTE

## AREA VERDE



DESCRIZIONE

## VERDE DI RISULTA

INTERESSE

COMUNALE

UBICAZIONE

VIA MADONNINA

DESTINAZIONE

VERDE NON ATTREZZATO

PROPRIETA'

COMUNALE

TIPO SERVIZIO

AREA VERDE

SUP. TOT SERVIZIO


489 mq

NOTE





## AREA VERDE



DESCRIZIONE

## VERDE DI RISULTA

INTERESSE

COMUNALE

UBICAZIONE

VIA DEI MULINI

DESTINAZIONE

VERDE NON ATTREZZATO

PROPRIETA'

COMUNALE

TIPO SERVIZIO

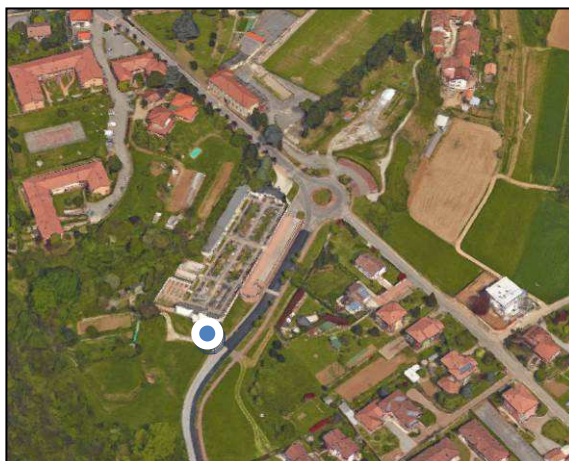
AREA VERDE

SUP. TOT SERVIZIO

4663 mq

NOTE

## AREA VERDE



DESCRIZIONE

## VERDE DI RISULTA

INTERESSE

COMUNALE

UBICAZIONE

VIA MILANO

DESTINAZIONE

VERDE NON ATTREZZATO

PROPRIETA'

COMUNALE

TIPO SERVIZIO

AREA VERDE


SUP. TOT SERVIZIO

1909 mq

NOTE



## AREA VERDE



DESCRIZIONE

## PARCO

INTERESSE

COMUNALE

UBICAZIONE

VIA GIOVANNI XXIII/VIA MERLINI

DESTINAZIONE

VERDE ATTREZZATO

PROPRIETA'

COMUNALE

TIPO SERVIZIO


AREA VERDE

SUP. TOT SERVIZIO

881 mq

NOTE

## AREA VERDE



DESCRIZIONE

## PARCO VILLA CIOJA

INTERESSE

COMUNALE

UBICAZIONE

VIA VESPUCCI

DESTINAZIONE

VERDE ATTREZZATO

PROPRIETA'

COMUNALE

TIPO SERVIZIO

AREA VERDE

SUP. TOT SERVIZIO


16045 mq

NOTE





## AREA VERDE



DESCRIZIONE

## AREA VERDE

INTERESSE

COMUNALE

UBICAZIONE

VIA GIOVANNI XXIII

DESTINAZIONE

VERDE ATTREZZATO

PROPRIETA'

COMUNALE

TIPO SERVIZIO

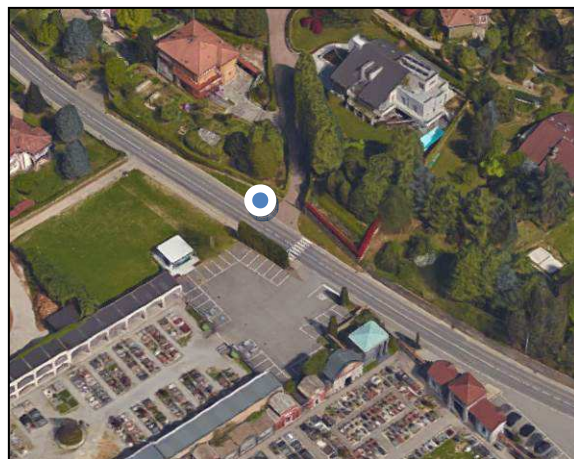
AREA VERDE

SUP. TOT SERVIZIO

860 mq

NOTE

## AREA VERDE



DESCRIZIONE

## VERDE DI RISULTA

INTERESSE

COMUNALE

UBICAZIONE

VIA GIOVANNI XXIII

DESTINAZIONE

VERDE NON ATTREZZATO

PROPRIETA'

COMUNALE

TIPO SERVIZIO

AREA VERDE

SUP. TOT SERVIZIO


152 mq

NOTE





## AREA VERDE



DESCRIZIONE

## VERDE DI RISULTA

INTERESSE

COMUNALE

UBICAZIONE

VIA L. DA VINCI

DESTINAZIONE

VERDE NON ATTREZZATO

PROPRIETA'

COMUNALE

TIPO SERVIZIO


AREA VERDE

SUP. TOT SERVIZIO

814 mq

NOTE

## AREA VERDE



DESCRIZIONE

## VERDE DI RISULTA

INTERESSE

COMUNALE

UBICAZIONE

VIA OBERDAN

DESTINAZIONE

VERDE NON ATTREZZATO

PROPRIETA'

COMUNALE

TIPO SERVIZIO

AREA VERDE


SUP. TOT SERVIZIO

837 mq

NOTE



## AREA VERDE



DESCRIZIONE

## AREA VERDE

INTERESSE

COMUNALE

UBICAZIONE

CORSO EUROPA

DESTINAZIONE

VERDE ATTREZZATO

PROPRIETA'

COMUNALE

TIPO SERVIZIO


AREA VERDE

SUP. TOT SERVIZIO

497 mq

NOTE

## AREA VERDE



DESCRIZIONE

## AREA VERDE

INTERESSE

COMUNALE

UBICAZIONE

VIA ALLE VALLI

DESTINAZIONE

AREA PICNIC

PROPRIETA'

C. MONTANA

TIPO SERVIZIO

VERDE ATTREZZATO

SUP. TOT SERVIZIO


2657 mq

NOTE





## AREA VERDE



DESCRIZIONE

## AREA VERDE

INTERESSE

COMUNALE

UBICAZIONE

VIA CAVOUR

DESTINAZIONE

VERDE NON ATTREZZATO

PROPRIETA'

PRIVATO

TIPO SERVIZIO


AREA VERDE

SUP. TOT SERVIZIO

233 mq

NOTE

## AREA VERDE



DESCRIZIONE

## AREA VERDE

INTERESSE

COMUNALE

UBICAZIONE

PIAZZA CHIESA

DESTINAZIONE

VERDE ATTREZZATO

PROPRIETA'

PRIVATO

TIPO SERVIZIO

AREA VERDE


SUP. TOT SERVIZIO

3003 mq

NOTE



## AREA VERDE



DESCRIZIONE

## VERDE DI RISULTA

INTERESSE

COMUNALE

UBICAZIONE

VIA RIVA

DESTINAZIONE

VERDE NON ATTREZZATO

PROPRIETA'

PRIVATO

TIPO SERVIZIO


AREA VERDE

SUP. TOT SERVIZIO

884 mq

NOTE

## AREA VERDE



DESCRIZIONE

## VERDE DI RISULTA

INTERESSE

COMUNALE

UBICAZIONE

VIA XXV APRILE

DESTINAZIONE

VERDE NON ATTREZZATO

PROPRIETA'

PRIVATO

TIPO SERVIZIO

AREA VERDE

SUP. TOT SERVIZIO


337 mq

NOTE





## AREA VERDE



DESCRIZIONE

## VERDE DI RISULTA

INTERESSE

COMUNALE

UBICAZIONE

CASCINA NOVAGLIA

DESTINAZIONE

VERDE NON ATTREZZATO

PROPRIETA'

PRIVATO

TIPO SERVIZIO

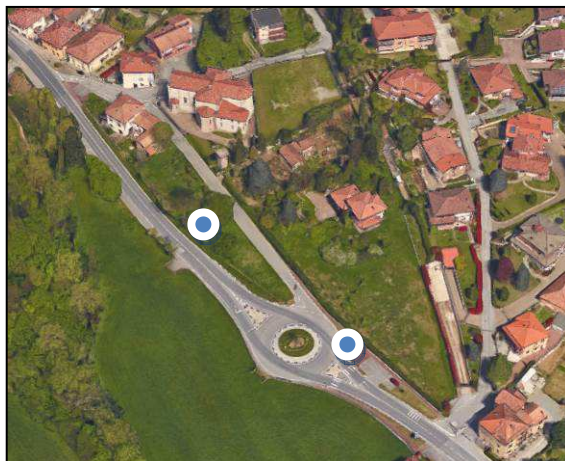
AREA VERDE

SUP. TOT SERVIZIO

166 mq

NOTE

## AREA VERDE



DESCRIZIONE

## VERDE DI RISULTA

INTERESSE

COMUNALE

UBICAZIONE

VIA MOLGORA

DESTINAZIONE

VERDE NON ATTREZZATO

PROPRIETA'

PRIVATO

TIPO SERVIZIO

AREA VERDE


SUP. TOT SERVIZIO

1420 mq

NOTE



## AREA VERDE



DESCRIZIONE

## VERDE DI RISULTA

INTERESSE

COMUNALE

UBICAZIONE

VIA L. DA VINCI

DESTINAZIONE

VERDE NON ATTREZZATO

PROPRIETA'

PRIVATO

TIPO SERVIZIO


AREA VERDE

SUP. TOT SERVIZIO

6306 mq

NOTE

## STRUTTURE SPORTIVE



## DESCRIZIONE

## CAMPO SPORTIVO COMUNALE

LOCALIZZAZIONE		VIA GUGLIELMO BERETTA	
INTERESSE	COMUNALE – SOVRACC.	IMPIANTI	IMPIANTI DI SICUREZZA SUPERAMENTO BARRIERE ARCHITETTONICHE
DESTINAZIONE	ATTREZZATURA SPORTIVA		
TIPO SERVIZIO	IMPIANTI SPORTIVI	STATO	BUONO
SUP.	11.218 mq	SLP.	

## DATI QUALITATIVI

SPAZI APERTI	DOTATO
SPORT DISPONIBILI	CALCIO
TIPOLOGIA DELL'IMPIANTO	ALL'APERTO
STATO DI CONSERVAZIONE	BUONO
USO PREVALENTE	POMERIDIANO/SERALE
UTENZA PREVALENTE	TUTTE LE ETA'
PARCHEGGI PUBBLICI	DOTATO
PARCHEGGI PERTINENZIALI	NON DOTATO


STRUMENTI  
URBANISTICI

CLASSE ACUSTICA	CLASSE IV
CLASSE GEOLOGICA	CLASSE III
PROPRIETA'	COMUNALE





## STRUTTURE SPORTIVE



## DESCRIZIONE

## CAMPI DA TENNIS

LOCALIZZAZIONE		VIA DEI CACCIATORI	
INTERESSE	COMUNALE	IMPIANTI	SUPERAMENTO BARRIERE ARCHITETTONICHE
DESTINAZIONE	ATTREZZATURA SPORTIVA		
TIPO SERVIZIO	IMPIANTI SPORTIVI	STATO	BUONO
SUP.	4.127 mq	SLP.	

## DATI QUALITATIVI



SPAZI APERTI	DOTATO
SPORT DISPONIBILI	TENNIS
TIPOLOGIA DELL'IMPIANTO	ALL'APERTO
STATO DI CONSERVAZIONE	BUONO
USO PREVALENTE	GIORNALIERO (STAGIONALE)
UTENZA PREVALENTE	TUTTE LE ETA'
PARCHEGGI PUBBLICI	DOTATO
PARCHEGGI PERTINENZIALI	NON DOTATO

## STRUMENTI URBANISTICI

CLASSE ACUSTICA	CLASSE III
CLASSE GEOLOGICA	CLASSE III
PROPRIETA'	COMUNALE



## STRUTTURE SPORTIVE



## DESCRIZIONE

## CAMPO SPORTIVO ORATORIO S. GIUSEPPE

LOCALIZZAZIONE		VIA ROMA	
INTERESSE	COMUNALE	IMPIANTI	
DESTINAZIONE	ATTREZZATURA SPORTIVA		
TIPO SERVIZIO	IMPIANTI SPORTIVI	STATO	DISCRETO
SUP.	5.998 mq	SLP.	

## DATI QUALITATIVI


SPAZI APERTI	DOTATO
SPORT DISPONIBILI	CALCIO, PALLAVOLO, BASKET
TIPOLOGIA DELL'IMPIANTO	ALL'APERTO
STATO DI CONSERVAZIONE	DISCRETO
USO PREVALENTE	GIORNALIERO
UTENZA PREVALENTE	TUTTE LE ETA'
PARCHEGGI PUBBLICI	NON DOTATO
PARCHEGGI PERTINENZIALI	DOTATO

## STRUMENTI URBANISTICI

CLASSE ACUSTICA	CLASSE III
CLASSE GEOLOGICA	CLASSE III
PROPRIETA'	PRIVATO- PARROCCHIALE



## STRUTTURE SPORTIVE



## DESCRIZIONE

## CAMPO SPORTIVO ORATORIO

LOCALIZZAZIONE		VIA ALPI	
INTERESSE	COMUNALE	IMPIANTI	
DESTINAZIONE	ATTREZZATURA SPORTIVA		
TIPO SERVIZIO	IMPIANTI SPORTIVI	STATO	DISCRETO
SUP.	1605 mq	SLP.	500 mq

## DATI QUALITATIVI

SPAZI APERTI	DOTATO
SPORT DISPONIBILI	CALCIO
TIPOLOGIA DELL'IMPIANTO	ALL'APERTO
STATO DI CONSERVAZIONE	DISCRETO
USO PREVALENTE	POMERIDIANO
UTENZA PREVALENTE	RAGAZZI
PARCHEGGI PUBBLICI	DOTATO
PARCHEGGI PERTINENZIALI	NON DOTATO

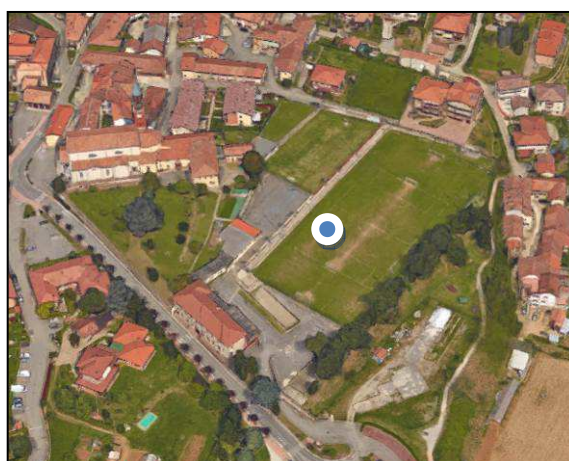
## STRUMENTI URBANISTICI

CLASSE ACUSTICA	CLASSE III
CLASSE GEOLOGICA	CLASSE III
PROPRIETA'	PRIVATO - PARROCCHIALE





## STRUTTURE SPORTIVE



## DESCRIZIONE

CAMPO SPORTIVO					
LOCALIZZAZIONE		VIA DON C. SALA			
INTERESSE	COMUNALE		IMPIANTI		
DESTINAZIONE	ATTREZZATURA SPORTIVA				
TIPO SERVIZIO	IMPIANTI SPORTIVI		STATO	DISCRETO	
SUP.	9.141 mq		SLP.		

## DATI QUALITATIVI


SPAZI APERTI	DOTATO	
SPORT DISPONIBILI	CALCIO, CALCETTO, BASKET, PALLAVOLO	
TIPOLOGIA DELL'IMPIANTO	ALL'APERTO	
STATO DI CONSERVAZIONE	DISCRETO	
USO PREVALENTE	POMERIDIANO	
UTENZA PREVALENTE	TUTTE LE ETA'	
PARCHEGGI PUBBLICI	DOTATO	
PARCHEGGI PERTINENZIALI	NON DOTATO	

## STRUMENTI URBANISTICI

CLASSE ACUSTICA	CLASSE II
CLASSE GEOLOGICA	CLASSE III
PROPRIETA'	PRIVATA - PARROCCHIALE



## ATTREZZATURE RELIGIOSE



DESCRIZIONE

## BASILICA S. VITTORE

INTERESSE

COMUNALE

EPOCA DI COSTRUZIONE

1844 -1846

DESTINAZIONE

PARROCCHIA

STATO DI CONSERVAZIONE

BUONO

TIPO SERVIZIO

ATTREZZATURE RELIGIOSE

SUP . MQ

1687 mq

LOCALIZZAZIONE

PIAZZA LIBERTA'

CLASSE ACUSTICA

CLASSE III

CLASSE GEOLOGICA


CLASSE III

PROPRIETA'

PARROCCHIA

NOTE/  
CURIOSITA'

## ATTREZZATURE RELIGIOSE



DESCRIZIONE

## ORATORIO - CENTRO PARROCCHIALE S. VITTORE

INTERESSE COMUNALE

EPOCA DI COSTRUZIONE

DESTINAZIONE PARROCCHIA

STATO DI CONSERVAZIONE DISCRETO

TIPO SERVIZIO ATTREZZATURE RELIGIOSE

SUP . MQ 3967 mq

LOCALIZZAZIONE

VIA ROMA

CLASSE ACUSTICA

CLASSE III

CLASSE GEOLOGICA

CLASSE III


PROPRIETA'

PARROCCHIA

NOTE/  
CURIOSITA'



## ATTREZZATURE RELIGIOSE



DESCRIZIONE

## CHIESETTA DI PIAZZA SORMANI

INTERESSE

COMUNALE

EPOCA DI COSTRUZIONE

XI SECOLO

DESTINAZIONE

PARROCCHIA

STATO DI CONSERVAZIONE

DISCRETO

TIPO SERVIZIO

ATTREZZATURE RELIGIOSE

SUP . MQ

138 mq

LOCALIZZAZIONE

PIAZZA SORMANI

CLASSE ACUSTICA

CLASSE III

CLASSE GEOLOGICA


CLASSE III

PROPRIETA'

PARROCCHIA

NOTE/  
CURIOSITA'

## ATTREZZATURE RELIGIOSE



DESCRIZIONE

## PARROCCHIA PREPOSITURALE PLEBANA

INTERESSE

COMUNALE

EPOCA DI COSTRUZIONE

DESTINAZIONE

PARROCCHIA

STATO DI CONSERVAZIONE

BUONO

TIPO SERVIZIO

ATTREZZATURE RELIGIOSE

SUP . MQ

2601 mq

LOCALIZZAZIONE

VIA DELLA CONCILIAZIONE

CLASSE ACUSTICA

CLASSE III

CLASSE GEOLOGICA


CLASSE III

PROPRIETA'

PARROCCHIA

NOTE/  
CURIOSITA'

## ATTREZZATURE RELIGIOSE



DESCRIZIONE

## CANONICA

INTERESSE

COMUNALE

EPOCA DI COSTRUZIONE

DESTINAZIONE

PARROCCHIA

STATO DI CONSERVAZIONE

DISCRETO

TIPO SERVIZIO

ATTREZZATURE RELIGIOSE

SUP . MQ

100 mq

LOCALIZZAZIONE

VIA DELLA CONCILIAZIONE

CLASSE ACUSTICA

CLASSE III

CLASSE GEOLOGICA

CLASSE III


PROPRIETA'

PARROCCHIA

NOTE/  
CURIOSITA'



## ATTREZZATURE RELIGIOSE



DESCRIZIONE

## ISTITUTO SAN CARLO

INTERESSE

COMUNALE

EPOCA DI COSTRUZIONE

DESTINAZIONE

PARROCCHIA

STATO DI CONSERVAZIONE

DISCRETO

TIPO SERVIZIO

ATTREZZATURE RELIGIOSE

SUP. MQ

6405 mq

LOCALIZZAZIONE

PIAZZA SORMANI

CLASSE ACUSTICA

CLASSE III

CLASSE GEOLOGICA

CLASSE III

PROPRIETA'

ORDINE RELIGIOSO

NOTE/  
CURIOSITA'

## ATTREZZATURE RELIGIOSE



DESCRIZIONE

## CHIESA S. BARTOLOMEO

INTERESSE

COMUNALE

EPOCA DI COSTRUZIONE

XIII SECOLO

DESTINAZIONE

PARROCCHIA

STATO DI CONSERVAZIONE

BUONO

TIPO SERVIZIO

ATTREZZATURE RELIGIOSE

SUP. MQ

181 mq

LOCALIZZAZIONE

VIA S. BARTOLOMEO

CLASSE ACUSTICA

CLASSE III

CLASSE GEOLOGICA


CLASSE III

PROPRIETA'

PARROCCHIA

NOTE/  
CURIOSITA'

## ATTREZZATURE RELIGIOSE



DESCRIZIONE

## ISTITUTO S. MARIA AUSILIATRICE

INTERESSE

COMUNALE

EPOCA DI COSTRUZIONE

XV SECOLO

DESTINAZIONE

PARROCCHIA

STATO DI CONSERVAZIONE

BUONO

TIPO SERVIZIO

ATTREZZATURE RELIGIOSE

SUP . MQ

25.168 mq

LOCALIZZAZIONE

PIAZZA VERDI

CLASSE ACUSTICA

CLASSE II / III

CLASSE GEOLOGICA

CLASSE III


PROPRIETA'

PARROCCHIA

NOTE/  
CURIOSITA'



## ATTREZZATURE RELIGIOSE



DESCRIZIONE

## CAPPELLETTA DI SAN ZENONE

INTERESSE

COMUNALE

EPOCA DI COSTRUZIONE

XI SECOLO

DESTINAZIONE

PARROCCHIA

STATO DI CONSERVAZIONE

BUONO

TIPO SERVIZIO

ATTREZZATURE RELIGIOSE

SUP . MQ

78 mq

LOCALIZZAZIONE

PIAZZA CIOJA

CLASSE ACUSTICA

CLASSE III

CLASSE GEOLOGICA


CLASSE III

PROPRIETA'

PARROCCHIA

NOTE/  
CURIOSITA'

## ATTREZZATURE RELIGIOSE



DESCRIZIONE

## CHIESA DI SS. RUSTICO E FERMO

INTERESSE

COMUNALE

EPOCA DI COSTRUZIONE

DESTINAZIONE

PARROCCHIA

STATO DI CONSERVAZIONE

BUONO

TIPO SERVIZIO

ATTREZZATURE RELIGIOSE

SUP . MQ

1585 mq

LOCALIZZAZIONE

PIAZZA PIO XI

CLASSE ACUSTICA

CLASSE IV

CLASSE GEOLOGICA


CLASSE III

PROPRIETA'

PARROCCHIA

NOTE/  
CURIOSITA'

## ATTREZZATURE RELIGIOSE



DESCRIZIONE

## CHIESA SS. FAUSTINO E GIOVITA

INTERESSE

COMUNALE

EPOCA DI COSTRUZIONE

1843

DESTINAZIONE

PARROCCHIA

STATO DI CONSERVAZIONE

BUONO

TIPO SERVIZIO

ATTREZZATURE RELIGIOSE

SUP . MQ

1296 mq

LOCALIZZAZIONE

PIAZZA CHIESA

CLASSE ACUSTICA

CLASSE II

CLASSE GEOLOGICA

CLASSE III


PROPRIETA'

PARROCCHIA

NOTE/  
CURIOSITA'



## ATTREZZATURE RELIGIOSE



DESCRIZIONE

## ORATORIO – CENTRO PARROCCHIALE

INTERESSE

COMUNALE

EPOCA DI COSTRUZIONE

DESTINAZIONE

PARROCCHIA

STATO DI CONSERVAZIONE

DISCRETO

TIPO SERVIZIO

ATTREZZATURE RELIGIOSE

SUP . MQ

3.446 mq

LOCALIZZAZIONE

VIA MILANO

CLASSE ACUSTICA

CLASSE II

CLASSE GEOLOGICA

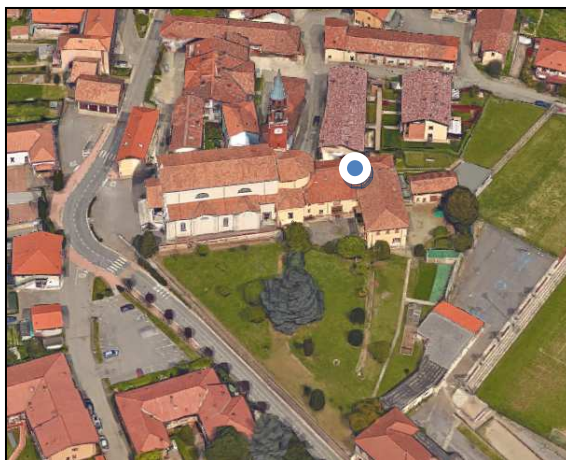
CLASSE III

PROPRIETA'

PARROCCHIA

NOTE/  
CURIOSITA'

## ATTREZZATURE RELIGIOSE



DESCRIZIONE

## CANONICA

INTERESSE

COMUNALE

EPOCA DI COSTRUZIONE

DESTINAZIONE

PARROCCHIA

STATO DI CONSERVAZIONE

DISCRETO

TIPO SERVIZIO

ATTREZZATURE RELIGIOSE

SUP . MQ

4.489 mq

LOCALIZZAZIONE

VIA MILANO

CLASSE ACUSTICA

CLASSE II

CLASSE GEOLOGICA


CLASSE III

PROPRIETA'

PARROCCHIA

NOTE/  
CURIOSITA'

## ATTREZZATURE RELIGIOSE



DESCRIZIONE

## CHIESETTA SANTA CROCE

INTERESSE

COMUNALE

EPOCA DI COSTRUZIONE

XII SECOLO

DESTINAZIONE

PARROCCHIA

STATO DI CONSERVAZIONE

TIPO SERVIZIO

ATTREZZATURE RELIGIOSE

SUP. MQ

413 mq

LOCALIZZAZIONE

VIA DELLE VALLI

CLASSE ACUSTICA

CLASSE

CLASSE GEOLOGICA

CLASSE


PROPRIETA'

PARROCCHIA

NOTE/  
CURIOSITA'



## ATTREZZATURE RELIGIOSE



DESCRIZIONE

## EDICOLA

INTERESSE

COMUNALE

EPOCA DI COSTRUZIONE

DESTINAZIONE

PARROCCHIA

STATO DI CONSERVAZIONE

BUONO

TIPO SERVIZIO

ATTREZZATURE RELIGIOSE

SUP . MQ

5 mq

LOCALIZZAZIONE

PIAZZA LIBERTA'

CLASSE ACUSTICA

CLASSE III

CLASSE GEOLOGICA


CLASSE III

PROPRIETA'

PARROCCHIA

NOTE/  
CURIOSITA'

## ATTREZZATURE RELIGIOSE



DESCRIZIONE

## EDICOLA

INTERESSE COMUNALE

EPOCA DI COSTRUZIONE

DESTINAZIONE PARROCCHIA

STATO DI CONSERVAZIONE DISCRETO

TIPO SERVIZIO ATTREZZATURE RELIGIOSE

SUP . MQ 6 mq

LOCALIZZAZIONE

VIA MERLINI

CLASSE ACUSTICA

CLASSE III

CLASSE GEOLOGICA


CLASSE III

PROPRIETA'

COMUNALE

NOTE/  
CURIOSITA'

## ATTREZZATURE RELIGIOSE



DESCRIZIONE

## EDICOLA

INTERESSE

COMUNALE

EPOCA DI COSTRUZIONE

DESTINAZIONE

PARROCCHIA

STATO DI CONSERVAZIONE

DISCRETO

TIPO SERVIZIO

ATTREZZATURE RELIGIOSE

SUP . MQ

6 mq

LOCALIZZAZIONE

VIA A. MANZONI

CLASSE ACUSTICA

CLASSE II

CLASSE GEOLOGICA

CLASSE III


PROPRIETA'

PARROCCHIA

NOTE/  
CURIOSITA'



## ATTREZZATURE RELIGIOSE



DESCRIZIONE

## EDICOLA

INTERESSE

COMUNALE

EPOCA DI COSTRUZIONE

DESTINAZIONE

PARROCCHIA

STATO DI CONSERVAZIONE

BUONO

TIPO SERVIZIO

ATTREZZATURE RELIGIOSE

SUP . MQ

9 mq

LOCALIZZAZIONE

VIA A. MANZONI

CLASSE ACUSTICA

CLASSE II

CLASSE GEOLOGICA


CLASSE III

PROPRIETA'

PARROCCHIA

NOTE/  
CURIOSITA'

## ATTREZZATURE RELIGIOSE



DESCRIZIONE

## EDICOLA

INTERESSE

COMUNALE

EPOCA DI COSTRUZIONE

DESTINAZIONE

PARROCCHIA

STATO DI CONSERVAZIONE

DISCRETO

TIPO SERVIZIO

ATTREZZATURE RELIGIOSE

SUP . MQ

213 mq

LOCALIZZAZIONE

PIAZZA OSSOLA

CLASSE ACUSTICA

CLASSE II

CLASSE GEOLOGICA


CLASSE III

PROPRIETA'

PARROCCHIA

NOTE/  
CURIOSITA'

## ATTREZZATURE RELIGIOSE



DESCRIZIONE

## EDICOLA

INTERESSE

COMUNALE

EPOCA DI COSTRUZIONE

DESTINAZIONE

PARROCCHIA

STATO DI CONSERVAZIONE

BUONO

TIPO SERVIZIO

ATTREZZATURE RELIGIOSE

SUP . MQ

27 mq

LOCALIZZAZIONE

VIA G. ROSSINI

CLASSE ACUSTICA

CLASSE III

CLASSE GEOLOGICA

CLASSE III


PROPRIETA'

PARROCCHIA

NOTE/  
CURIOSITA'



## ATTREZZATURE RELIGIOSE



DESCRIZIONE

## EDICOLA

INTERESSE

COMUNALE

EPOCA DI COSTRUZIONE

DESTINAZIONE

PARROCCHIA

STATO DI CONSERVAZIONE

DISCRETO

TIPO SERVIZIO

ATTREZZATURE RELIGIOSE

SUP . MQ

5 mq

LOCALIZZAZIONE

VIA GIOVANNI XXIII

CLASSE ACUSTICA

CLASSE III

CLASSE GEOLOGICA


CLASSE III

PROPRIETA'

PARROCCHIA

NOTE/  
CURIOSITA'

## ATTREZZATURE RELIGIOSE



DESCRIZIONE

## EDICOLA

INTERESSE COMUNALE

EPOCA DI COSTRUZIONE

DESTINAZIONE PARROCCHIA

STATO DI CONSERVAZIONE BUONO

TIPO SERVIZIO ATTREZZATURE RELIGIOSE

SUP . MQ 15 mq

LOCALIZZAZIONE

VIA G. OBERDAN

CLASSE ACUSTICA

CLASSE III / IV

CLASSE GEOLOGICA

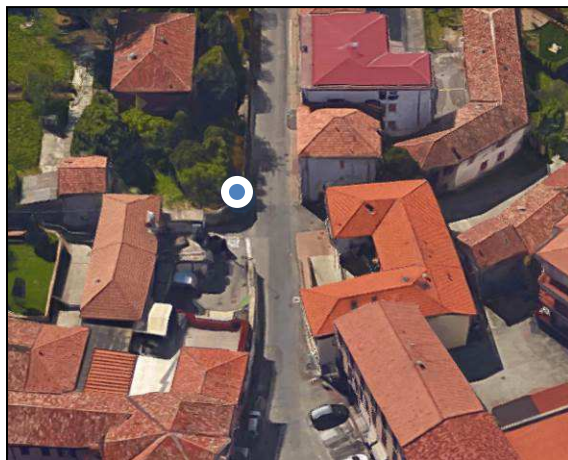

CLASSE III

PROPRIETA'

COMUNALE

NOTE/  
CURIOSITA'

## ATTREZZATURE RELIGIOSE



DESCRIZIONE

## EDICOLA

INTERESSE

COMUNALE

EPOCA DI COSTRUZIONE

DESTINAZIONE

PARROCCHIA

STATO DI CONSERVAZIONE

TIPO SERVIZIO

ATTREZZATURE RELIGIOSE

SUP . MQ

4 mq

LOCALIZZAZIONE

VIA MARCONI

CLASSE ACUSTICA

CLASSE III

CLASSE GEOLOGICA

CLASSE III


PROPRIETA'

PARROCCHIA

NOTE/  
CURIOSITA'



## ATTREZZATURE RELIGIOSE



DESCRIZIONE

## EDICOLA

INTERESSE

COMUNALE

EPOCA DI COSTRUZIONE

DESTINAZIONE

PARROCCHIA

STATO DI CONSERVAZIONE

TIPO SERVIZIO

ATTREZZATURE RELIGIOSE

SUP . MQ

3 mq

LOCALIZZAZIONE

VIA V. MONTI

CLASSE ACUSTICA

CLASSE III

CLASSE GEOLOGICA


CLASSE III

PROPRIETA'

PARROCCHIA

NOTE/  
CURIOSITA'

## ATTREZZATURE RELIGIOSE



DESCRIZIONE

## EDICOLA

INTERESSE

COMUNALE

EPOCA DI COSTRUZIONE

DESTINAZIONE

PARROCCHIA

STATO DI CONSERVAZIONE

BUONO

TIPO SERVIZIO

ATTREZZATURE RELIGIOSE

SUP . MQ

12 mq

LOCALIZZAZIONE

PIAZZA VERDI

CLASSE ACUSTICA

CLASSE III

CLASSE GEOLOGICA


CLASSE III

PROPRIETA'

PARROCCHIA

NOTE/  
CURIOSITA'

## ATTREZZATURE RELIGIOSE



DESCRIZIONE

## EDICOLA

INTERESSE

COMUNALE

EPOCA DI COSTRUZIONE

DESTINAZIONE

PARROCCHIA

STATO DI CONSERVAZIONE

TIPO SERVIZIO

ATTREZZATURE RELIGIOSE

SUP . MQ

10 mq

LOCALIZZAZIONE

VIA T. MONETA

CLASSE ACUSTICA

CLASSE III

CLASSE GEOLOGICA

CLASSE III


PROPRIETA'

PARROCCHIA

NOTE/  
CURIOSITA'



## ATTREZZATURE RELIGIOSE



DESCRIZIONE

## EDICOLA

INTERESSE

COMUNALE

EPOCA DI COSTRUZIONE

DESTINAZIONE

PARROCCHIA

STATO DI CONSERVAZIONE

TIPO SERVIZIO

ATTREZZATURE RELIGIOSE

SUP . MQ

10 mq

LOCALIZZAZIONE

VIA ALLE VALLI

CLASSE ACUSTICA

CLASSE III

CLASSE GEOLOGICA


CLASSE III

PROPRIETA'

PARROCCHIA

NOTE/  
CURIOSITA'

## ATTREZZATURE RELIGIOSE



DESCRIZIONE

## EDICOLA

INTERESSE

COMUNALE

EPOCA DI COSTRUZIONE

DESTINAZIONE

PARROCCHIA

STATO DI CONSERVAZIONE

TIPO SERVIZIO

ATTREZZATURE RELIGIOSE

SUP . MQ

6 mq

LOCALIZZAZIONE

VIA CAVOUR

CLASSE ACUSTICA

CLASSE III

CLASSE GEOLOGICA


CLASSE III

PROPRIETA'

PARROCCHIA

NOTE/  
CURIOSITA'

## ATTREZZATURE SANITARIE



## DESCRIZIONE

## FARMACIA - MISSAGLIA VIA MERLINI

INTERESSE

COMUNALE

DESTINAZIONE

FARMACIA

TIPO SERVIZIO

ATT. SANITARIE

STATO

BUONO

USO  
PREVALENTE

GIORNALIERO

UTENZA

TUTTE LE ETA'

## DATI

SUP TOT  
SERVIZIO

70 mq

CAT. MAP.

CENSUARIO

STRUMENTI  
URBANISTICI VIGENTI

CLASSE ACUSTICA

CLASSE III

CLASSE GEOLOGICA


CLASSE III

PROPRIETA'

COMUNALE



## ATTREZZATURE SANITARIE



## DESCRIZIONE

## FARMACIA GIUSSANI – MARESSO VIA A. MANZONI

INTERESSE

COMUNALE

DESTINAZIONE

FARMACIA

TIPO SERVIZIO

ATT. SANITARIE

STATO

BUONO

USO  
PREVALENTE

GIORNALIERO

UTENZA

TUTTE LE ETA'

## DATI

SUP TOT  
SERVIZIO

116 mq

CAT. MAP.

CENSUARIO

STRUMENTI  
URBANISTICI VIGENTI

CLASSE ACUSTICA

CLASSE II


CLASSE GEOLOGICA

CLASSE III

PROPRIETA'

COMUNALE

## ATTREZZATURE SANITARIE



## DESCRIZIONE

## AMBULATORIO / STUDIO MEDICO / SALA CIVICA – MISSAGLIA VIA GARIBALDI

INTERESSE COMUNALE – SOVRACC.

DESTINAZIONE AMBULATORIO

TIPO SERVIZIO ATT. SANITARIE

STATO BUONO

USO PREVALENTE GIORNALIERO

UTENZA TUTTE LE ETA'

## DATI

SUP TOT SERVIZIO 173 mq

CAT. MAP.

CENSUARIO

STRUMENTI  
URBANISTICI VIGENTI

CLASSE ACUSTICA

CLASSE III



CLASSE GEOLOGICA

CLASSE III

PROPRIETA'

COMUNALE

## ATTREZZATURE SANITARIE



## DESCRIZIONE

## AMBULATORIO / STUDIO MEDICO – MARESSO VIA A. MANZONI

INTERESSE

COMUNALE – SOVRACC.

DESTINAZIONE

AMBULATORIO

TIPO SERVIZIO

ATT. SANITARIE

STATO

BUONO

USO  
PREVALENTE

GIORNALIERO

UTENZA

TUTTE LE ETA'

## DATI

SUP TOT  
SERVIZIO

1461 mq

CAT. MAP.

CENSUARIO

STRUMENTI  
URBANISTICI VIGENTI

CLASSE ACUSTICA

CLASSE II

CLASSE GEOLOGICA


CLASSE III

PROPRIETA'

COMUNALE



## ATTREZZATURE SANITARIE



## DESCRIZIONE

## CROCE BIANCA – MISSAGLIA VIA GIOVANNI XXIII

INTERESSE

SOVRACCOMUNALE

DESTINAZIONE

CROCE BIANCA

TIPO SERVIZIO

ATT. SANITARIE

STATO

BUONO

USO  
PREVALENTE

UTENZA

TUTTE LE ETA'

## DATI

SUP TOT  
SERVIZIO

681 mq

CAT. MAP.

CENSUARIO

STRUMENTI  
URBANISTICI VIGENTI

CLASSE ACUSTICA

CLASSE II


CLASSE GEOLOGICA

CLASSE III

PROPRIETA'

COMUNALE

## STRUTTURE TECNOLOGICHE



## POZZO COMUNALE – SERBATOIO ACQUEDOTTO

## DESCRIZIONE

INTERESSE

COMUNALE

DESTINAZIONE

POZZO COMUNALE

TIPO SERVIZIO

TECNOLOGICO

UBICAZIONE

VIA PICCARDINO

SUP. AREA

923 mq

SLP MQ

## DATI QUALITATIVI

STATO DI CONSERVAZIONE

BUONO

CARENZE

-

## FRUIBILITA'

BACINO D'UTENZA

COMUNALE

DESTINATARI DEI SERVIZI

CITTADINI DI MISSAGLIA

## STRUMENTI URBANISTICI VIGENTI

CLASSE ACUSTICA

CLASSE III

CLASSE GEOLOGICA

CLASSE III

PROPRIETA'

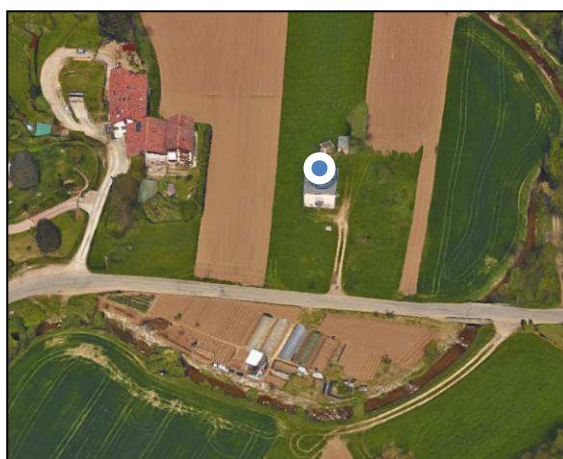
COMUNALE

ENTE GESTORE DEL SERVIZIO

IDROLARIO

NOTE

## STRUTTURE TECNOLOGICHE



## POZZO COMUNALE - MARESSO

## DESCRIZIONE

INTERESSE

COMUNALE

DESTINAZIONE

POZZO COMUNALE

TIPO SERVIZIO

TECNOLOGICO

UBICAZIONE

VIA DEI MULINI

SUP. AREA

1.229 mq

SLP MQ

## DATI QUALITATIVI

STATO DI CONSERVAZIONE

BUONO

CARENZE

-

## FRUIBILITA'

BACINO D'UTENZA

COMUNALE

DESTINATARI DEI SERVIZI

CITTADINI DI MISSAGLIA

## STRUMENTI URBANISTICI VIGENTI

CLASSE ACUSTICA

CLASSE III

CLASSE GEOLOGICA

CLASSE IV

PROPRIETA'

COMUNALE


ENTE GESTORE DEL SERVIZIO

IDROLARIO

NOTE



## STRUTTURE TECNOLOGICHE



## CENTRO DI RACCOLTA

## DESCRIZIONE

INTERESSE

COMUNALE

DESTINAZIONE

ISOLA ECOLOGICA

TIPO SERVIZIO

TECNOLOGICO

UBICAZIONE

VIA I MAGGIO

SUP. AREA

2388 mq

SLP MQ

## DATI QUALITATIVI

STATO DI CONSERVAZIONE

BUONO

CARENZE

-

## FRUIBILITÀ

BACINO D'UTENZA

COMUNALE

DESTINATARI DEI SERVIZI

CITTADINI DI MISSAGLIA

## STRUMENTI URBANISTICI VIGENTI

CLASSE ACUSTICA

CLASSE IV / V

CLASSE GEOLOGICA

CLASSE III / IV

PROPRIETÀ

COMUNALE

ENTE GESTORE DEL SERVIZIO

COMUNE

NOTE

## STRUTTURE TECNOLOGICHE



## ANTENNA / RIPETITORE

## DESCRIZIONE

INTERESSE

COMUNALE

DESTINAZIONE

ANTENNA RIPETITORE

TIPO SERVIZIO

TECNOLOGICO

UBICAZIONE

VIA I MAGGIO

SUP. AREA

101 mq

SLP MQ

## DATI QUALITATIVI

STATO DI CONSERVAZIONE

BUONO

CARENZE

-

## FRUIBILITA'

BACINO D'UTENZA

COMUNALE

DESTINATARI DEI SERVIZI

CITTADINI DI MISSAGLIA

## STRUMENTI URBANISTICI VIGENTI

CLASSE ACUSTICA

CLASSE IV

CLASSE GEOLOGICA

CLASSE III

PROPRIETA'


COMUNALE

ENTE GESTORE DEL SERVIZIO

COMUNE

NOTE

## STRUTTURE TECNOLOGICHE



## CENTRALE ELETTRICA DI TRASFORMAZIONE

## DESCRIZIONE

INTERESSE

COMUNALE

DESTINAZIONE

CENTRALE ELETTRICA

TIPO SERVIZIO

TECNOLOGICO

UBICAZIONE

VIA RIVA

SUP. AREA

45 mq

SLP MQ

## DATI QUALITATIVI

STATO DI CONSERVAZIONE

BUONO

CARENZE

-

## FRUIBILITA'

BACINO D'UTENZA

COMUNALE

DESTINATARI DEI SERVIZI

CITTADINI DI MISSAGLIA

## STRUMENTI URBANISTICI VIGENTI

CLASSE ACUSTICA

CLASSE III

CLASSE GEOLOGICA

CLASSE III

PROPRIETA'

COMUNALE


ENTE GESTORE DEL SERVIZIO

COMUNE

NOTE



## STRUTTURE TECNOLOGICHE



## CENTRALE ELETTRICA DI TRASFORMAZIONE

## DESCRIZIONE

INTERESSE

COMUNALE

DESTINAZIONE

CENTRALE ELETTRICA

TIPO SERVIZIO

TECNOLOGICO

UBICAZIONE

VIA DON G. RIGAMONTI

SUP. AREA

46 mq

SLP MQ

## DATI QUALITATIVI

STATO DI CONSERVAZIONE

CARENZE

## FRUIBILITA'

BACINO D'UTENZA

COMUNALE

DESTINATARI DEI SERVIZI

CITTADINI DI MISSAGLIA

## STRUMENTI URBANISTICI VIGENTI

CLASSE ACUSTICA

CLASSE II

CLASSE GEOLOGICA

CLASSE III

PROPRIETA'


COMUNALE

ENTE GESTORE DEL SERVIZIO

COMUNE

NOTE

## STRUTTURE TECNOLOGICHE



## SNODO ACQUEDOTTO – STAZIONE DI SMISTAMENTO

## DESCRIZIONE

INTERESSE

COMUNALE

DESTINAZIONE

TIPO SERVIZIO

TECNOLOGICO

UBICAZIONE

VIA G. ROSSINI

SUP. AREA

350 mq

SLP MQ

## DATI QUALITATIVI

STATO DI CONSERVAZIONE

CARENZE

## FRUIBILITA'

BACINO D'UTENZA

COMUNALE

DESTINATARI DEI SERVIZI

CITTADINI DI MISSAGLIA

## STRUMENTI URBANISTICI VIGENTI

CLASSE ACUSTICA

CLASSE V

CLASSE GEOLOGICA

CLASSE III / IV

PROPRIETA'


COMUNALE

ENTE GESTORE DEL SERVIZIO

COMUNE

NOTE

## STRUTTURE TECNOLOGICHE



## POZZO COMUNALE

## DESCRIZIONE

INTERESSE

COMUNALE

DESTINAZIONE

POZZO COMUNALE

TIPO SERVIZIO

TECNOLOGICO

UBICAZIONE

VIA CASCINA PALAZZONE

SUP. AREA

251 mq

SLP MQ

## DATI QUALITATIVI

STATO DI CONSERVAZIONE

CARENZE

## FRUIBILITA'

BACINO D'UTENZA

COMUNALE

DESTINATARI DEI SERVIZI

CITTADINI DI MISSAGLIA

## STRUMENTI URBANISTICI VIGENTI

CLASSE ACUSTICA

CLASSE II

CLASSE GEOLOGICA

CLASSE III

PROPRIETA'

COMUNALE


ENTE GESTORE DEL SERVIZIO

COMUNE

NOTE



## STRUTTURE TECNOLOGICHE



## CABINA ELETTRICA

## DESCRIZIONE

INTERESSE

COMUNALE

DESTINAZIONE

CABINA ELETTRICA

TIPO SERVIZIO

TECNOLOGICO

UBICAZIONE

VIA PAPA GIOVANNI XXIII

SUP. AREA

18 mq

SLP MQ

## DATI QUALITATIVI

STATO DI CONSERVAZIONE

DISCRETO

CARENZE

-

## FRUIBILITA'

BACINO D'UTENZA

COMUNALE

DESTINATARI DEI SERVIZI

CITTADINI DI MISSAGLIA

## STRUMENTI URBANISTICI VIGENTI

CLASSE ACUSTICA

CLASSE III

CLASSE GEOLOGICA

CLASSE III

PROPRIETA'


COMUNALE

ENTE GESTORE DEL SERVIZIO

COMUNE

NOTE

## STRUTTURE TECNOLOGICHE



## CABINA ELETTRICA

## DESCRIZIONE

INTERESSE

COMUNALE

DESTINAZIONE

CABINA ELETTRICA

TIPO SERVIZIO

TECNOLOGICO

UBICAZIONE

CORSO EUROPA

SUP. AREA

19 mq

SLP MQ

## DATI QUALITATIVI

STATO DI CONSERVAZIONE

DISCRETO

CARENZE

-

## FRUIBILITA'

BACINO D'UTENZA

COMUNALE

DESTINATARI DEI SERVIZI

CITTADINI DI MISSAGLIA

## STRUMENTI URBANISTICI VIGENTI

CLASSE ACUSTICA

CLASSE IV

CLASSE GEOLOGICA

CLASSE III

PROPRIETA'


COMUNALE

ENTE GESTORE DEL SERVIZIO

COMUNE

NOTE

## STRUTTURE TECNOLOGICHE



## CABINA ELETTRICA

## DESCRIZIONE

INTERESSE

COMUNALE

DESTINAZIONE

CABINA ELETTRICA

TIPO SERVIZIO

TECNOLOGICO

UBICAZIONE

VIA I MAGGIO

SUP. AREA

71 mq

SLP MQ

## DATI QUALITATIVI

STATO DI CONSERVAZIONE

DISCRETO

CARENZE

-

## FRUIBILITA'

BACINO D'UTENZA

COMUNALE

DESTINATARI DEI SERVIZI

CITTADINI DI MISSAGLIA

## STRUMENTI URBANISTICI VIGENTI

CLASSE ACUSTICA

CLASSE V

CLASSE GEOLOGICA

CLASSE III

PROPRIETA'

COMUNALE


ENTE GESTORE DEL SERVIZIO

COMUNE

NOTE



## STRUTTURE TECNOLOGICHE



## CABINA ELETTRICA

## DESCRIZIONE

INTERESSE

COMUNALE

DESTINAZIONE

CABINA ELETTRICA

TIPO SERVIZIO

TECNOLOGICO

UBICAZIONE

VIA I MAGGIO

SUP. AREA

21 mq

SLP MQ

## DATI QUALITATIVI

STATO DI CONSERVAZIONE

DISCRETO

CARENZE

-

## FRUIBILITA'

BACINO D'UTENZA

COMUNALE

DESTINATARI DEI SERVIZI

CITTADINI DI MISSAGLIA

## STRUMENTI URBANISTICI VIGENTI

CLASSE ACUSTICA

CLASSE V

CLASSE GEOLOGICA

CLASSE III

PROPRIETA'


COMUNALE

ENTE GESTORE DEL SERVIZIO

COMUNE

NOTE

## STRUTTURE TECNOLOGICHE



## CABINA ELETTRICA

## DESCRIZIONE

INTERESSE

COMUNALE

DESTINAZIONE

CABINA ELETTRICA

TIPO SERVIZIO

TECNOLOGICO

UBICAZIONE

VIA I MAGGIO

SUP. AREA

37 mq

SLP MQ

## DATI QUALITATIVI

STATO DI CONSERVAZIONE

DISCRETO

CARENZE

-

## FRUIBILITA'

BACINO D'UTENZA

COMUNALE

DESTINATARI DEI SERVIZI

CITTADINI DI MISSAGLIA

## STRUMENTI URBANISTICI VIGENTI

CLASSE ACUSTICA

CLASSE V

CLASSE GEOLOGICA

CLASSE III

PROPRIETA'


COMUNALE

ENTE GESTORE DEL SERVIZIO

COMUNE

NOTE

## STRUTTURE TECNOLOGICHE



## CABINA ELETTRICA

## DESCRIZIONE

INTERESSE

COMUNALE

DESTINAZIONE

CABINA ELETTRICA

TIPO SERVIZIO

TECNOLOGICO

UBICAZIONE

VIA I MAGGIO

SUP. AREA

66 mq

SLP MQ

## DATI QUALITATIVI

STATO DI CONSERVAZIONE

DISCRETO

CARENZE

-

## FRUIBILITA'

BACINO D'UTENZA

COMUNALE

DESTINATARI DEI SERVIZI

CITTADINI DI MISSAGLIA

## STRUMENTI URBANISTICI VIGENTI

CLASSE ACUSTICA

CLASSE V

CLASSE GEOLOGICA

CLASSE III

PROPRIETA'

COMUNALE


ENTE GESTORE DEL SERVIZIO

COMUNE

NOTE



## STRUTTURE TECNOLOGICHE



## CABINA ELETTRICA

## DESCRIZIONE

INTERESSE

COMUNALE

DESTINAZIONE

CABINA ELETTRICA

TIPO SERVIZIO

TECNOLOGICO

UBICAZIONE

VIA G. AGNESI

SUP. AREA

93 mq

SLP MQ

## DATI QUALITATIVI

STATO DI CONSERVAZIONE

DISCRETO

CARENZE

-

## FRUIBILITA'

BACINO D'UTENZA

COMUNALE

DESTINATARI DEI SERVIZI

CITTADINI DI MISSAGLIA

## STRUMENTI URBANISTICI VIGENTI

CLASSE ACUSTICA

CLASSE IV

CLASSE GEOLOGICA

CLASSE III

PROPRIETA'


COMUNALE

ENTE GESTORE DEL SERVIZIO

COMUNE

NOTE

## STRUTTURE TECNOLOGICHE



## CABINA ELETTRICA

## DESCRIZIONE

INTERESSE	COMUNALE	DESTINAZIONE	CABINA ELETTRICA
TIPO SERVIZIO	TECNOLOGICO	UBICAZIONE	VIA RIVA
SUP. AREA	10 mq	SLP MQ	

## DATI QUALITATIVI

STATO DI CONSERVAZIONE	DISCRETO
CARENZE	-


## FRUIBILITA'

BACINO D'UTENZA	COMUNALE
DESTINATARI DEI SERVIZI	CITTADINI DI MISSAGLIA

## STRUMENTI URBANISTICI VIGENTI

CLASSE ACUSTICA	CLASSE III
CLASSE GEOLOGICA	CLASSE III
PROPRIETA'	COMUNALE
ENTE GESTORE DEL SERVIZIO	COMUNE
NOTE	

## STRUTTURE TECNOLOGICHE



## CABINA ELETTRICA

## DESCRIZIONE

INTERESSE	COMUNALE	DESTINAZIONE	CABINA ELETTRICA
TIPO SERVIZIO	TECNOLOGICO	UBICAZIONE	VIA RIVA
SUP. AREA	6 mq	SLP MQ	

## DATI QUALITATIVI

STATO DI CONSERVAZIONE	DISCRETO
CARENZE	-

## FRUIBILITA'


BACINO D'UTENZA	COMUNALE
DESTINATARI DEI SERVIZI	CITTADINI DI MISSAGLIA

## STRUMENTI URBANISTICI VIGENTI

CLASSE ACUSTICA	CLASSE III
CLASSE GEOLOGICA	CLASSE III
PROPRIETA'	COMUNALE
ENTE GESTORE DEL SERVIZIO	COMUNE
NOTE	



## STRUTTURE TECNOLOGICHE



## CABINA ELETTRICA

## DESCRIZIONE

INTERESSE

COMUNALE

DESTINAZIONE

CABINA ELETTRICA

TIPO SERVIZIO

TECNOLOGICO

UBICAZIONE

VIA MOLGORA

SUP. AREA

40 mq

SLP MQ

## DATI QUALITATIVI

STATO DI CONSERVAZIONE

DISCRETO

CARENZE

-

## FRUIBILITA'

BACINO D'UTENZA

COMUNALE

DESTINATARI DEI SERVIZI

CITTADINI DI MISSAGLIA

## STRUMENTI URBANISTICI VIGENTI

CLASSE ACUSTICA

CLASSE IV

CLASSE GEOLOGICA

CLASSE III

PROPRIETA'


COMUNALE

ENTE GESTORE DEL SERVIZIO

COMUNE

NOTE

## STRUTTURE TECNOLOGICHE



## CABINA ELETTRICA

## DESCRIZIONE

INTERESSE

COMUNALE

DESTINAZIONE

CABINA ELETTRICA

TIPO SERVIZIO

TECNOLOGICO

UBICAZIONE

VIA DEGLI ULIVI

SUP. AREA

22 mq

SLP MQ

DATI  
QUALITATIVI

STATO DI CONSERVAZIONE

DISCRETO

CARENZE

-

## FRUIBILITA'

BACINO D'UTENZA

COMUNALE

DESTINATARI DEI SERVIZI

CITTADINI DI MISSAGLIA

## STRUMENTI URBANISTICI VIGENTI

CLASSE ACUSTICA

CLASSE III

CLASSE GEOLOGICA

CLASSE III

PROPRIETA'


COMUNALE

ENTE GESTORE DEL SERVIZIO

COMUNE

NOTE

## STRUTTURE TECNOLOGICHE



## CABINA ELETTRICA

## DESCRIZIONE

INTERESSE	COMUNALE	DESTINAZIONE	CABINA ELETTRICA
TIPO SERVIZIO	TECNOLOGICO	UBICAZIONE	VIA A. MANZONI
SUP. AREA	10 mq	SLP MQ	

## DATI QUALITATIVI

STATO DI CONSERVAZIONE	DISCRETO
CARENZE	-

## FRUIBILITA'


BACINO D'UTENZA	COMUNALE
DESTINATARI DEI SERVIZI	CITTADINI DI MISSAGLIA

## STRUMENTI URBANISTICI VIGENTI

CLASSE ACUSTICA	CLASSE II
CLASSE GEOLOGICA	CLASSE III
PROPRIETA'	COMUNALE
ENTE GESTORE DEL SERVIZIO	COMUNE
NOTE	



## STRUTTURE TECNOLOGICHE



## CABINA ELETTRICA

## DESCRIZIONE

INTERESSE	COMUNALE	DESTINAZIONE	CABINA ELETTRICA
TIPO SERVIZIO	TECNOLOGICO	UBICAZIONE	VIA MILANO
SUP. AREA	20 mq	SLP MQ	

## DATI QUALITATIVI

STATO DI CONSERVAZIONE	DISCRETO
CARENZE	-

## FRUIBILITA'


BACINO D'UTENZA	COMUNALE
DESTINATARI DEI SERVIZI	CITTADINI DI MISSAGLIA

## STRUMENTI URBANISTICI VIGENTI

CLASSE ACUSTICA	CLASSE IV
CLASSE GEOLOGICA	CLASSE III
PROPRIETA'	COMUNALE
ENTE GESTORE DEL SERVIZIO	COMUNE
NOTE	



## STRUTTURE TECNOLOGICHE



## CABINA ELETTRICA

## DESCRIZIONE

INTERESSE	COMUNALE	DESTINAZIONE	CABINA ELETTRICA
TIPO SERVIZIO	TECNOLOGICO	UBICAZIONE	VIA MILANO
SUP. AREA	20 mq	SLP MQ	

## DATI QUALITATIVI

STATO DI CONSERVAZIONE	DISCRETO
CARENZE	-

## FRUIBILITA'


BACINO D'UTENZA	COMUNALE
DESTINATARI DEI SERVIZI	CITTADINI DI MISSAGLIA

## STRUMENTI URBANISTICI VIGENTI

CLASSE ACUSTICA	CLASSE IV
CLASSE GEOLOGICA	CLASSE III
PROPRIETA'	COMUNALE
ENTE GESTORE DEL SERVIZIO	COMUNE
NOTE	



## STRUTTURE TECNOLOGICHE



## CABINA ELETTRICA

## DESCRIZIONE

INTERESSE	COMUNALE	DESTINAZIONE	CABINA ELETTRICA
TIPO SERVIZIO	TECNOLOGICO	UBICAZIONE	VIA DEI MULINI
SUP. AREA	31 mq	SLP MQ	

## DATI QUALITATIVI

STATO DI CONSERVAZIONE	DISCRETO
CARENZE	-

## FRUIBILITA'


BACINO D'UTENZA	COMUNALE
DESTINATARI DEI SERVIZI	CITTADINI DI MISSAGLIA

## STRUMENTI URBANISTICI VIGENTI

CLASSE ACUSTICA	CLASSE II
CLASSE GEOLOGICA	CLASSE III
PROPRIETA'	COMUNALE
ENTE GESTORE DEL SERVIZIO	COMUNE
NOTE	



## STRUTTURE TECNOLOGICHE



## CABINA ELETTRICA

## DESCRIZIONE

INTERESSE

COMUNALE

DESTINAZIONE

CABINA ELETTRICA

TIPO SERVIZIO

TECNOLOGICO

UBICAZIONE

VIA CAVOUR

SUP. AREA

12 mq

SLP MQ

## DATI QUALITATIVI

STATO DI CONSERVAZIONE

DISCRETO

CARENZE

-

## FRUIBILITA'

BACINO D'UTENZA

COMUNALE

DESTINATARI DEI SERVIZI

CITTADINI DI MISSAGLIA

## STRUMENTI URBANISTICI VIGENTI

CLASSE ACUSTICA

CLASSE III

CLASSE GEOLOGICA

CLASSE III

PROPRIETA'


COMUNALE

ENTE GESTORE DEL SERVIZIO

COMUNE

NOTE

## STRUTTURE TECNOLOGICHE



## CABINA ELETTRICA

## DESCRIZIONE

INTERESSE	COMUNALE	DESTINAZIONE	CABINA ELETTRICA
TIPO SERVIZIO	TECNOLOGICO	UBICAZIONE	VIA PALESTRO
SUP. AREA	18 mq	SLP MQ	

## DATI QUALITATIVI

STATO DI CONSERVAZIONE	DISCRETO
CARENZE	-

## FRUIBILITA'


BACINO D'UTENZA	COMUNALE
DESTINATARI DEI SERVIZI	CITTADINI DI MISSAGLIA

## STRUMENTI URBANISTICI VIGENTI

CLASSE ACUSTICA	CLASSE III
CLASSE GEOLOGICA	CLASSE III
PROPRIETA'	COMUNALE
ENTE GESTORE DEL SERVIZIO	COMUNE
NOTE	



## STRUTTURE TECNOLOGICHE



## CABINA ELETTRICA

## DESCRIZIONE

INTERESSE

COMUNALE

DESTINAZIONE

CABINA ELETTRICA

TIPO SERVIZIO

TECNOLOGICO

UBICAZIONE

VIA BUOZZI

SUP. AREA

11 mq

SLP MQ

## DATI QUALITATIVI

STATO DI CONSERVAZIONE

DISCRETO

CARENZE

-

## FRUIBILITA'

BACINO D'UTENZA

COMUNALE

DESTINATARI DEI SERVIZI

CITTADINI DI MISSAGLIA

## STRUMENTI URBANISTICI VIGENTI

CLASSE ACUSTICA

CLASSE III

CLASSE GEOLOGICA

CLASSE III

PROPRIETA'

COMUNALE

ENTE GESTORE DEL SERVIZIO

COMUNE

NOTE



**CIMITERO**

DESCRIZIONE

**CIMITERO FRAZIONE DI MISSAGLIA**

INTERESSE	COMUNALE	EPOCA DI COSTRUZIONE	
DESTINAZIONE	CIMITERO	STATO DI CONSERVAZIONE	BUONO
TIPO SERVIZIO	ATTREZZATURE CIMITERIALI	PROPRIETA'	COMUNALE
SUP. MQ	10.143 mq	PIANO CIMITERIALE	SI
LOCALIZZAZIONE	MISSAGLIA - VIA PAPA GIOVANNI XXIII		
CLASSE ACUSTICA	CLASSE II		
CLASSE GEOLOGICA	CLASSE III		
NOTE/ CURIOSITA'	IL PERCOSO DALLA CHIESA PRINCIPALE BASILICA ROMANA MINORE – SAN VITTORE, AVVIENE ATTRAVERSO LA STRADA PRINCIPALE PROVINCIALE S.P. 53 ATTRAVERSANDO PIAZZA LIBERATA.		



## CIMITERO




DESCRIZIONE

## CIMITERO FRAZIONE DI LOMANIGA

INTERESSE	COMUNALE	EPOCA DI COSTRUZIONE	
DESTINAZIONE	CIMITERO	STATO DI CONSERVAZIONE	BUONO
TIPO SERVIZIO	ATTREZZATURE CIMITERIALI	PROPRIETA'	COMUNALE
SUP . MQ	1506 mq	PIANO CIMITERIALE	SI
LOCALIZZAZIONE	LOMANIGA – VIA DEGLI ULIVI		
CLASSE ACUSTICA	CLASSE III		
CLASSE GEOLOGICA	CLASSE III		
NOTE/ CURIOSITA'	IL PERCOSO DALLA CHIESA DEI SANTI FERMO E RUSTICO, AVVIENE ATTRAVERSO LA STRADA PRINCIPALE PROVINCIALE S.P. 54 ATTRAVERSANDO PIAZZA PIO XII, E SUCCESSIVAMENTE PRENDENDO VIA DEGLI ULIVI.		



## CIMITERO



DESCRIZIONE

## CIMITERO FRAZIONE DI MARESSO

INTERESSE	COMUNALE	EPOCA DI COSTRUZIONE	
DESTINAZIONE	CIMITERO	STATO DI CONSERVAZIONE	BUONO
TIPO SERVIZIO	ATTREZZATURE CIMITERIALI	PROPRIETA'	COMUNALE
SUP . MQ	4.275 mq	PIANO CIMITERIALE	SI
LOCALIZZAZIONE	MARESSO – VIA MILANO		
CLASSE ACUSTICA	CLASSE II		
CLASSE GEOLOGICA	CLASSE III		
NOTE/ CURIOSITA'	IL PERCOSO DALLA CHIESA DEI SANTI FAUSTINO E GIOVITA, AVVIENE ATTRAVERSO LA STRADA VIA MILANO.		






**PARCHEGGIO**

FRAZIONE

**MISSAGLIA**ELABORATO  
CARTOGRAFICO**Tav. 2A**

LOCALIZZAZIONE :

**VIA ALLE GEMELLE**

SUPERFICIE mq

273

DI CUI VERDE mq

0

n° POSTI AUTO

18

DI CUI PER DISABILI

0

n° POSTI MOTO

0

N° POSTI CAMION

0

PROPRIETA'

**PUBBLICO**

FINITURA FONDO

**AUTOBLOCCANTI**

DESTINAZIONE PRINCIPALE

**RESIDENZIALE**

TIPOLOGIA

**LIBERO**

**PARCHEGGIO**

FRAZIONE


MISSAGLIA

ELABORATO  
CARTOGRAFICO

Tav. 2A

LOCALIZZAZIONE :

VIA GIOVANNI XXIII - S.P. 53



SUPERFICIE mq

343

DI CUI VERDE mq

0

n° POSTI AUTO

14

DI CUI PER DISABILI

0

n° POSTI MOTO

0

N° POSTI CAMION

0

PROPRIETA'

PUBBLICO

FINITURA FONDO

AUTOBLOCCANTI

DESTINAZIONE PRINCIPALE

RESIDENZIALE / INDUSTRIALE

TIPOLOGIA

LIBERO





**PARCHEGGIO**

FRAZIONE

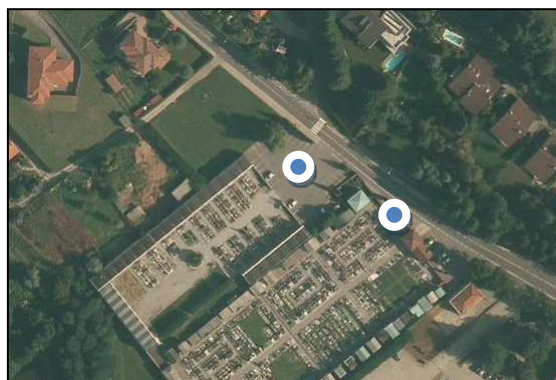
MISSAGLIA

ELABORATO  
CARTOGRAFICO

Tav. 2A

LOCALIZZAZIONE :

VIA GIOVANNI XXIII - S.P. 53



SUPERFICIE mq

1.733

DI CUI VERDE mq

0

n° POSTI AUTO

38

DI CUI PER DISABILI

3

n° POSTI MOTO

0

N° POSTI CAMION

0

PROPRIETA'

PUBBLICO

FINITURA FONDO

ASFALTO

DESTINAZIONE PRINCIPALE

FUNZIONALE AL CIMITERO DI MISSAGLIA

TIPOLOGIA

LIBERO






**PARCHEGGIO**

FRAZIONE

**MISSAGLIA**ELABORATO  
CARTOGRAFICO**Tav. 2A**

LOCALIZZAZIONE :

VIA GIOVANNI XXIII - S.P. 53



SUPERFICIE mq

6.056

DI CUI VERDE mq

0

n° POSTI AUTO

124

DI CUI PER DISABILI

1

n° POSTI MOTO

0

N° POSTI CAMION

0

PROPRIETA'

PUBBLICO

FINITURA FONDO

AUTOBLOCCANTI

DESTINAZIONE PRINCIPALE

FUNZIONALE AI SERVIZI

TIPOLOGIA

LIBERO



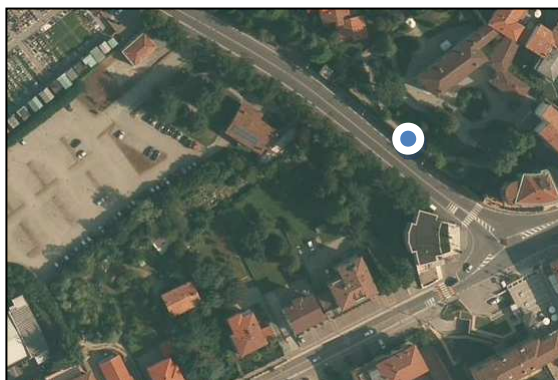
**PARCHEGGIO**

FRAZIONE

**MISSAGLIA**ELABORATO  
CARTOGRAFICO**Tav. 2A**

LOCALIZZAZIONE :

VIA GIOVANNI XXIII - S.P. 53



SUPERFICIE mq

130

DI CUI VERDE mq

0

n° POSTI AUTO

11

DI CUI PER DISABILI

0

n° POSTI MOTO

0

N° POSTI CAMION

0

PROPRIETA'

PUBBLICO

FINITURA FONDO

ASFALTO

DESTINAZIONE PRINCIPALE

FUNZIONALE AI SERVIZI

TIPOLOGIA

LIBERO





**PARCHEGGIO**

FRAZIONE

**MISSAGLIA**ELABORATO  
CARTOGRAFICO**Tav. 2A**

LOCALIZZAZIONE :

**PIAZZA LIBERTA' - VIA ROMA**

SUPERFICIE mq

161

DI CUI VERDE mq

0

n° POSTI AUTO

17

DI CUI PER DISABILI

1

n° POSTI MOTO

0

N° POSTI CAMION

0

PROPRIETA'

**PUBBLICO**


FINITURA FONDO

**ASFALTO**

DESTINAZIONE PRINCIPALE

**FUNZIONALE AI SERVIZI**

TIPOLOGIA

**DISCO ORARIO**




**PARCHEGGIO**

FRAZIONE

**MISSAGLIA**ELABORATO  
CARTOGRAFICO**Tav. 2A**

LOCALIZZAZIONE :

**VIA ROMA**

SUPERFICIE mq

648

DI CUI VERDE mq

0

n° POSTI AUTO

20

DI CUI PER DISABILI

1

n° POSTI MOTO

0

N° POSTI CAMION

0

PROPRIETA'

PRIVATO - PUBBLICO

FINITURA FONDO

AUTOBLOCCANTI

DESTINAZIONE PRINCIPALE

FUNZIONALE AI SERVIZI

TIPOLOGIA

LIBERO



**PARCHEGGIO**

FRAZIONE

**MISSAGLIA**ELABORATO  
CARTOGRAFICO**Tav. 2A**

LOCALIZZAZIONE :

**VIA CAVOUR**

SUPERFICIE mq

720

DI CUI VERDE mq

0

n° POSTI AUTO

29

DI CUI PER DISABILI

2

n° POSTI MOTO

0

N° POSTI CAMION

0

PROPRIETA'

**PUBBLICO**

FINITURA FONDO

**ASFALTO**

DESTINAZIONE PRINCIPALE

**RESIDENZIALE**

TIPOLOGIA

**DISCO ORARIO**




**PARCHEGGIO**

FRAZIONE

**MISSAGLIA**ELABORATO  
CARTOGRAFICO**Tav. 2A**

LOCALIZZAZIONE :

**VIA PALESTRO**

SUPERFICIE mq

87

DI CUI VERDE mq

0

n° POSTI AUTO

11

DI CUI PER DISABILI

0

n° POSTI MOTO

0

N° POSTI CAMION

0

PROPRIETA'

**PUBBLICO**

FINITURA FONDO

**ASFALTO**

DESTINAZIONE PRINCIPALE

**RESIDENZIALE**

TIPOLOGIA

**LIBERO**




**PARCHEGGIO**

FRAZIONE

**MISSAGLIA**ELABORATO  
CARTOGRAFICO**Tav. 2A**

LOCALIZZAZIONE :

**VIA ALLE VALLI**

SUPERFICIE mq

229

DI CUI VERDE mq

0

n° POSTI AUTO

16

DI CUI PER DISABILI

0

n° POSTI MOTO

0

N° POSTI CAMION

0

PROPRIETA'

**PUBBLICO**

FINITURA FONDO

**AUTOBLOCCANTI**

DESTINAZIONE PRINCIPALE

**RESIDENZIALE**

TIPOLOGIA

**LIBERO**

**PARCHEGGIO**

FRAZIONE

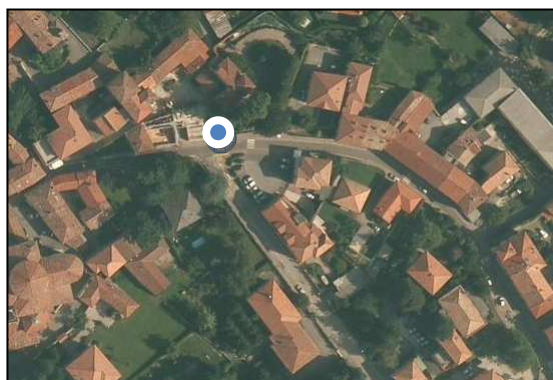
MISSAGLIA

ELABORATO  
CARTOGRAFICO

Tav. 2A

LOCALIZZAZIONE :

VIA GARIBALDI



SUPERFICIE mq

74

DI CUI VERDE mq

0

n° POSTI AUTO

4

DI CUI PER DISABILI

0

n° POSTI MOTO

0

N° POSTI CAMION

0

PROPRIETA'

PUBBLICO

FINITURA FONDO

AUTOBLOCCANTI

DESTINAZIONE PRINCIPALE

RESIDENZIALE

TIPOLOGIA

DISCO ORARIO






**PARCHEGGIO**

FRAZIONE

**MISSAGLIA**ELABORATO  
CARTOGRAFICO**Tav. 2A**

LOCALIZZAZIONE :

**VIA IV NOVEMBRE**

SUPERFICIE mq

249

DI CUI VERDE mq

0

n° POSTI AUTO

11

DI CUI PER DISABILI

0

n° POSTI MOTO

0

N° POSTI CAMION

0

PROPRIETA'

**PUBBLICO**

FINITURA FONDO

**ASFALTO**

DESTINAZIONE PRINCIPALE

**RESIDENZIALE**

TIPOLOGIA

**LIBERO**




**PARCHEGGIO**

FRAZIONE

**MISSAGLIA**ELABORATO  
CARTOGRAFICO**Tav. 2A**

LOCALIZZAZIONE :

**VIA IV NOVEMBRE**

SUPERFICIE mq

1040

DI CUI VERDE mq

0

n° POSTI AUTO

29

DI CUI PER DISABILI

1

n° POSTI MOTO

0

N° POSTI CAMION

0

PROPRIETA'

**PUBBLICO**

NOTE

Al piano interrato vi sono 27 posti auto ad uso uffici comunali

FINITURA FONDO

**ASFALTO**

DESTINAZIONE PRINCIPALE

**FUNZIONALE AI SERVIZI**

TIPOLOGIA

**LIBERO**

**PARCHEGGIO**

FRAZIONE

MISSAGLIA

ELABORATO  
CARTOGRAFICO

Tav. 2A

LOCALIZZAZIONE :

VIA G. MATTEOTTI



SUPERFICIE mq

48

DI CUI VERDE mq

0

n° POSTI AUTO

18

DI CUI PER DISABILI

0

n° POSTI MOTO

0

N° POSTI CAMION

0

PROPRIETA'

PUBBLICO

FINITURA FONDO

ASFALTO

DESTINAZIONE PRINCIPALE

RESIDENZA / FUNZIONALE AI SERVIZI

TIPOLOGIA

DISCO ORARIO





**PARCHEGGIO**

FRAZIONE

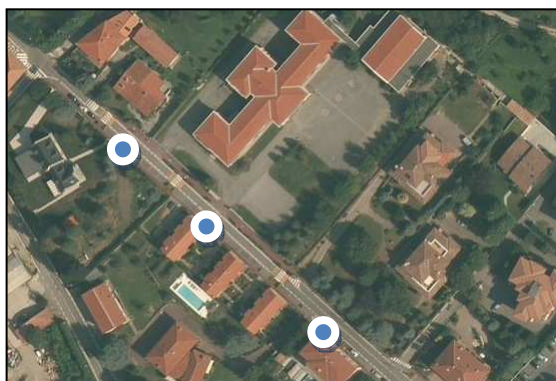
MISSAGLIA

ELABORATO  
CARTOGRAFICO

Tav. 2A

LOCALIZZAZIONE :

VIA GARIBALDI



SUPERFICIE mq

511

DI CUI VERDE mq

0

n° POSTI AUTO

23

DI CUI PER DISABILI

0

n° POSTI MOTO

0

N° POSTI CAMION

0

PROPRIETA'

PUBBLICO

FINITURA FONDO

ASFALTO

DESTINAZIONE PRINCIPALE

FUNZIONALI AI SERVIZI / RESIDENZA

TIPOLOGIA

LIBERO





**PARCHEGGIO**

FRAZIONE

MISSAGLIA

ELABORATO  
CARTOGRAFICO

Tav. 2A

LOCALIZZAZIONE :

VIA GARIBALDI



SUPERFICIE mq

678

DI CUI VERDE mq

0

n° POSTI AUTO

24

DI CUI PER DISABILI

1

n° POSTI MOTO

0

N° POSTI CAMION

0

PROPRIETA'

PUBBLICO - PRIVATO

FINITURA FONDO

AUTOBLOCCANTI

DESTINAZIONE PRINCIPALE

RESIDENZIALE / COMMERCIALE

TIPOLOGIA

LIBERO



**PARCHEGGIO**

FRAZIONE

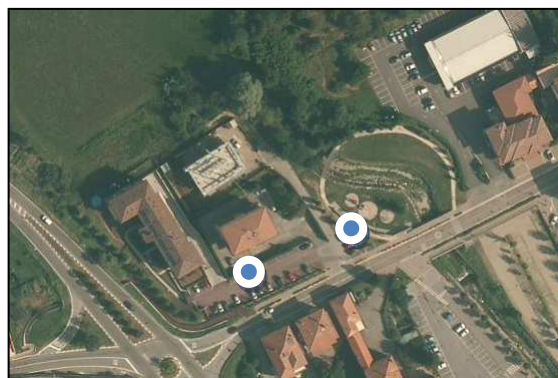
MISSAGLIA

ELABORATO  
CARTOGRAFICO

Tav. 2A

LOCALIZZAZIONE :

VIA MERLINI



SUPERFICIE mq

688

DI CUI VERDE mq

0

n° POSTI AUTO

31

DI CUI PER DISABILI

1

n° POSTI MOTO

0

N° POSTI CAMION

0

PROPRIETA'

PUBBLICO

FINITURA FONDO

ASFALTO

DESTINAZIONE PRINCIPALE

RESIDENZIALE

TIPOLOGIA

LIBERO / DISCO ORARIO





**PARCHEGGIO**

FRAZIONE


MISSAGLIA

ELABORATO  
CARTOGRAFICO

Tav. 2A

LOCALIZZAZIONE :

VIA BERETTA



SUPERFICIE mq

1.843

DI CUI VERDE mq

0

n° POSTI AUTO

57

DI CUI PER DISABILI

3

n° POSTI MOTO

0

N° POSTI CAMION

0

PROPRIETA'

PUBBLICO

FINITURA FONDO

ASFALTO

DESTINAZIONE PRINCIPALE

FUNZIONALE AI SERVIZI

TIPOLOGIA

LIBERO





**PARCHEGGIO**

FRAZIONE


MISSAGLIA

ELABORATO  
CARTOGRAFICO

Tav. 2A

LOCALIZZAZIONE :

PIAZZETTA TEODOLINDA



SUPERFICIE mq

2.002

DI CUI VERDE mq

0

n° POSTI AUTO

65

DI CUI PER DISABILI

2

n° POSTI MOTO

0

N° POSTI CAMION

0

PROPRIETA'

PUBBLICO

FINITURA FONDO

CIOTTOLI / AUTOBLOCCANTI

DESTINAZIONE PRINCIPALE

FUNZIONALE AI SERVIZI

TIPOLOGIA

LIBERO



**PARCHEGGIO**

FRAZIONE


MISSAGLIA

ELABORATO  
CARTOGRAFICO

Tav. 2A

LOCALIZZAZIONE :

PIAZZETTA TEODOLINDA



SUPERFICIE mq

380

DI CUI VERDE mq

0

n° POSTI AUTO

23

DI CUI PER DISABILI

3

n° POSTI MOTO

0

N° POSTI CAMION

0

PROPRIETA'

PUBBLICO

FINITURA FONDO

ASFALTO

DESTINAZIONE PRINCIPALE

FUNZIONALE AI SERVIZI

TIPOLOGIA

LIBERO





**PARCHEGGIO**

FRAZIONE


MISSAGLIA

ELABORATO  
CARTOGRAFICO

Tav. 2A

LOCALIZZAZIONE :

VIA MERLINI



SUPERFICIE mq

0

DI CUI VERDE mq

0

n° POSTI AUTO

14

DI CUI PER DISABILI

0

n° POSTI MOTO

0

N° POSTI CAMION

0

PROPRIETA'

PRIVATO DI USO PUBBLICO

FINITURA FONDO

PAVIMENTATO

DESTINAZIONE PRINCIPALE

FUNZIONALE AI SERVIZI

TIPOLOGIA

DISCO ORARIO



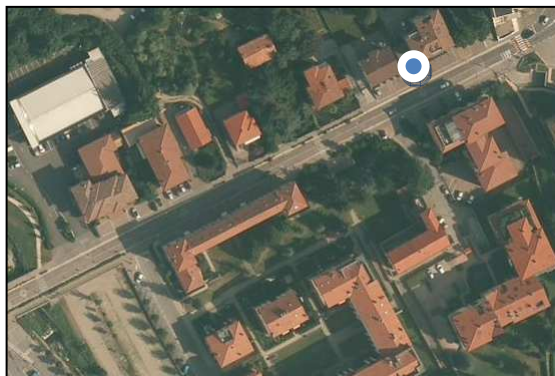


**PARCHEGGIO**

FRAZIONE

**MISSAGLIA**ELABORATO  
CARTOGRAFICO**Tav. 2A**

LOCALIZZAZIONE :

**VIA MERLIN**

SUPERFICIE mq

0

DI CUI VERDE mq

0

n° POSTI AUTO

16

DI CUI PER DISABILI

1

n° POSTI MOTO

0

N° POSTI CAMION

0

PROPRIETA'

**PUBBLICO**

FINITURA FONDO

**PAVIMENTATO**

DESTINAZIONE PRINCIPALE

**FUNZIONALE AI SERVIZI**

TIPOLOGIA

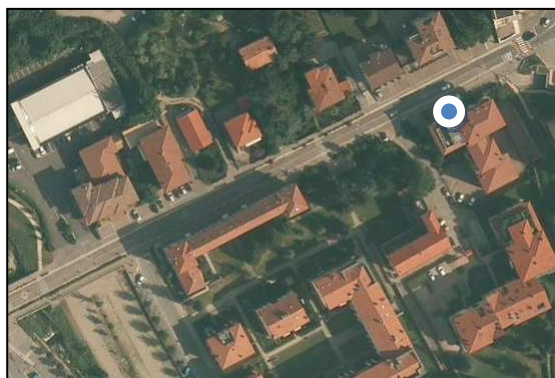
**DISCO ORARIO**

**PARCHEGGIO**

FRAZIONE

**MISSAGLIA**ELABORATO  
CARTOGRAFICO**Tav. 2A**

LOCALIZZAZIONE :

**VIA MERLIN**

SUPERFICIE mq

272

DI CUI VERDE mq

0

n° POSTI AUTO

15

DI CUI PER DISABILI

0

n° POSTI MOTO

0

N° POSTI CAMION

0

PROPRIETA'

**PUBBLICO**

FINITURA FONDO

**PAVIMENTATO**

DESTINAZIONE PRINCIPALE

**FUNZIONALE AI SERVIZI**

TIPOLOGIA

**DISCO ORARIO**

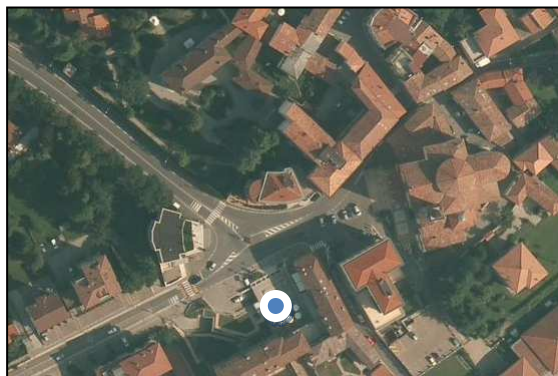


**PARCHEGGIO**

FRAZIONE

**MISSAGLIA**ELABORATO  
CARTOGRAFICO**Tav. 2A**

LOCALIZZAZIONE :

**PIAZZA LIBERTA' - interrato**

SUPERFICIE mq

499

DI CUI VERDE mq

0

n° POSTI AUTO

20

DI CUI PER DISABILI

1

n° POSTI MOTO

0

N° POSTI CAMION

0

PROPRIETA'

**PUBBLICO**

FINITURA FONDO

**PAVIMENTAZIONE IN CEMENTO**

DESTINAZIONE PRINCIPALE

**COMMERCIALE**

TIPOLOGIA

**DISCO ORARIO**



**PARCHEGGIO**

FRAZIONE

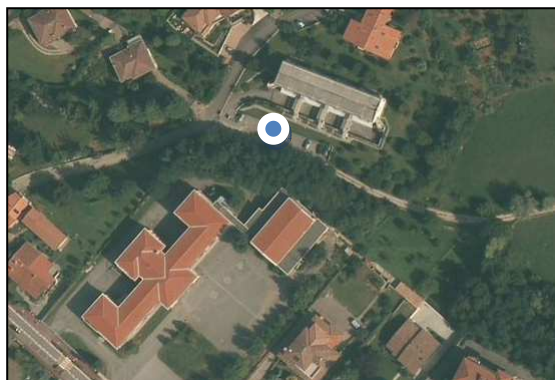
MISSAGLIA

ELABORATO  
CARTOGRAFICO

Tav. 2A

LOCALIZZAZIONE :

VIA CASCINA NUOVA



SUPERFICIE mq

266

DI CUI VERDE mq

0

n° POSTI AUTO

16

DI CUI PER DISABILI

0

n° POSTI MOTO

0

N° POSTI CAMION

0

PROPRIETA'

PUBBLICO

FINITURA FONDO


TERRA

DESTINAZIONE PRINCIPALE

RESIDENZIALE

TIPOLOGIA

LIBERO




**PARCHEGGIO**

FRAZIONE

**MISSAGLIA**ELABORATO  
CARTOGRAFICO**Tav. 2A**

LOCALIZZAZIONE :

**VIA CASCINA NUOVA**

SUPERFICIE mq

82

DI CUI VERDE mq

0

n° POSTI AUTO

5

DI CUI PER DISABILI

0

n° POSTI MOTO

0

N° POSTI CAMION

0

PROPRIETA'

**PUBBLICO**

FINITURA FONDO

**AUTOBLOCCANTI**

DESTINAZIONE PRINCIPALE

**RESIDENZIALE**

TIPOLOGIA

**LIBERO**




**PARCHEGGIO**

FRAZIONE

**MISSAGLIA**ELABORATO  
CARTOGRAFICO**Tav. 2A**

LOCALIZZAZIONE :

**VIA CASCINA NUOVA**

SUPERFICIE mq

**68**

DI CUI VERDE mq

**0**

n° POSTI AUTO

**5**

DI CUI PER DISABILI

**0**

n° POSTI MOTO

**0**

N° POSTI CAMION

**0**

PROPRIETA'

**PUBBLICO**

FINITURA FONDO

**ASFALTO**

DESTINAZIONE PRINCIPALE

**RESIDENZIALE**

TIPOLOGIA

**LIBERO**




**PARCHEGGIO**

FRAZIONE

**MISSAGLIA**ELABORATO  
CARTOGRAFICO**Tav. 2A**

LOCALIZZAZIONE :

**VIA GARIBALDI**

SUPERFICIE mq

697

DI CUI VERDE mq

0

n° POSTI AUTO

23

DI CUI PER DISABILI

1

n° POSTI MOTO

0

N° POSTI CAMION

0

PROPRIETA'

**PUBBLICO**

FINITURA FONDO

**LASTRE IN CEMENTO**

DESTINAZIONE PRINCIPALE

**RESIDENZIALE / INDUSTRIALE / COMMERCIALE**

TIPOLOGIA

**LIBERO**

**PARCHEGGIO**

FRAZIONE


MISSAGLIOLA

ELABORATO  
CARTOGRAFICO

Tav. 2A

LOCALIZZAZIONE:

VIA SAN GIOVANNI BOSCO



SUPERFICIE mq

365

DI CUI VERDE mq

0

n° POSTI AUTO

16

DI CUI PER DISABILI

0

n° POSTI MOTO

0

N° POSTI CAMION

0

PROPRIETA'

PUBBLICO

FINITURA FONDO

AUTOBLOCCANTI

DESTINAZIONE PRINCIPALE

RESIDENZIALE

TIPOLOGIA

LIBERO



**PARCHEGGIO**

FRAZIONE


MISSAGLIOLA

ELABORATO  
CARTOGRAFICO

Tav. 2A

LOCALIZZAZIONE :

VIA RIVA



SUPERFICIE mq

993

DI CUI VERDE mq

0

n° POSTI AUTO

19

DI CUI PER DISABILI

1

n° POSTI MOTO

0

N° POSTI CAMION

0

PROPRIETA'

PUBBLICO

FINITURA FONDO

ASFALTO

DESTINAZIONE PRINCIPALE

RESIDENZIALE

TIPOLOGIA

LIBERO





**PARCHEGGIO**

FRAZIONE


MISSAGLIOLA

ELABORATO  
CARTOGRAFICO

Tav. 2A

LOCALIZZAZIONE :

VIA RIVA



SUPERFICIE mq

1.004

DI CUI VERDE mq

0

n° POSTI AUTO

28

DI CUI PER DISABILI

0

n° POSTI MOTO

0

N° POSTI CAMION

0

PROPRIETA'

PUBBLICO

FINITURA FONDO

PAVIMENTATI

DESTINAZIONE PRINCIPALE

RESIDENZIALE

TIPOLOGIA

LIBERO

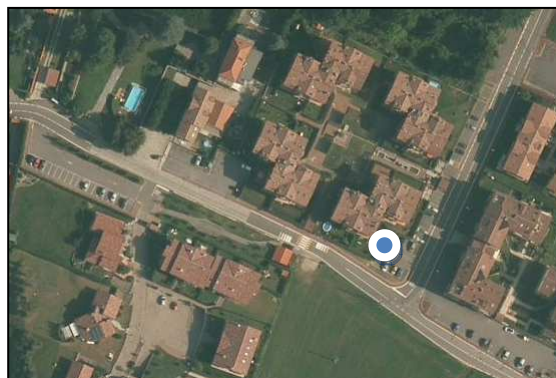


**PARCHEGGIO**

FRAZIONE

**MISSAGLIOLA**ELABORATO  
CARTOGRAFICO**Tav. 2A**

LOCALIZZAZIONE :

**VIA DELLA PIEVE**

SUPERFICIE mq

356

DI CUI VERDE mq

0

n° POSTI AUTO

14

DI CUI PER DISABILI

0

n° POSTI MOTO

0

N° POSTI CAMION

0

PROPRIETA'

**PUBBLICO**

FINITURA FONDO

**ASFALTO**

DESTINAZIONE PRINCIPALE

**RESIDENZIALE**

TIPOLOGIA

**LIBERO**



**PARCHEGGIO**

FRAZIONE

**MISSAGLIOLA**ELABORATO  
CARTOGRAFICO**Tav. 2A**

LOCALIZZAZIONE :

**VIA DELLA PIEVE**

SUPERFICIE mq

483

DI CUI VERDE mq

0

n° POSTI AUTO

36

DI CUI PER DISABILI

0

n° POSTI MOTO

0

N° POSTI CAMION

0

PROPRIETA'

**PUBBLICO**

FINITURA FONDO

**ASFALTO**

DESTINAZIONE PRINCIPALE

**RESIDENZIALE**

TIPOLOGIA

**LIBERO**




**PARCHEGGIO**

FRAZIONE

**MISSAGLIOLA**ELABORATO  
CARTOGRAFICO**Tav. 2A**

LOCALIZZAZIONE :

**VIA DELLA PIEVE**

SUPERFICIE mq

644

DI CUI VERDE mq

0

n° POSTI AUTO

30

DI CUI PER DISABILI

0

n° POSTI MOTO

0

N° POSTI CAMION

0

PROPRIETA'

**PUBBLICO**

FINITURA FONDO

TERRA / ERBA / CIOTTOLI / AUTOBLOCCANTI / ASFALTO

DESTINAZIONE PRINCIPALE

**RESIDENZIALE**

TIPOLOGIA

**LIBERO**

**PARCHEGGIO**

FRAZIONE

MISSAGLIOLA

ELABORATO  
CARTOGRAFICO

Tav. 2A

LOCALIZZAZIONE :

VIA MARCONI



SUPERFICIE mq

1.237

DI CUI VERDE mq

0

n° POSTI AUTO

305

DI CUI PER DISABILI

0

n° POSTI MOTO

0

N° POSTI CAMION

0

PROPRIETA'

PUBBLICO

FINITURA FONDO


AUTOBLOCCANTI

DESTINAZIONE PRINCIPALE

RESIDENZIALE / COMMERCIALE

TIPOLOGIA

LIBERO





**PARCHEGGIO**

FRAZIONE


MISSAGLIOLA

ELABORATO  
CARTOGRAFICO

Tav. 2A

LOCALIZZAZIONE :

VIA DELLA MISERICORDIA



SUPERFICIE mq

485

DI CUI VERDE mq

0

n° POSTI AUTO

8

DI CUI PER DISABILI

1

n° POSTI MOTO

0

N° POSTI CAMION

0

PROPRIETA'

PUBBLICO

FINITURA FONDO


ASFALTO

DESTINAZIONE PRINCIPALE

RESIDENZIALE

TIPOLOGIA

LIBERO






**PARCHEGGIO**

FRAZIONE

**CONTRA**ELABORATO  
CARTOGRAFICO**Tav. 2A**

LOCALIZZAZIONE :

**VIA SAN BARTOLOMEO**

SUPERFICIE mq

91

DI CUI VERDE mq

0

n° POSTI AUTO

6

DI CUI PER DISABILI

0

n° POSTI MOTO

0

N° POSTI CAMION

0

PROPRIETA'

**PUBBLICO**

FINITURA FONDO

**ASFALTO**

DESTINAZIONE PRINCIPALE

**RESIDENZIALE**

TIPOLOGIA

**LIBERO**

**PARCHEGGIO**

FRAZIONE

**CONTRA**ELABORATO  
CARTOGRAFICO**Tav. 2A**

LOCALIZZAZIONE :

**VIA C. CANTU'**

SUPERFICIE mq

1.245

DI CUI VERDE mq

0

n° POSTI AUTO

50

DI CUI PER DISABILI

2

n° POSTI MOTO

0

N° POSTI CAMION

0

PROPRIETA'

**PUBBLICO**

FINITURA FONDO

**ASFALTO**

DESTINAZIONE PRINCIPALE

**RESIDENZIALE**

TIPOLOGIA

**LIBERO**

**PARCHEGGIO**

FRAZIONE

**CONTRA**ELABORATO  
CARTOGRAFICO**Tav. 2A**

LOCALIZZAZIONE :

**VIA DELLA MISERICORDIA**

SUPERFICIE mq

144

DI CUI VERDE mq

0

n° POSTI AUTO

6

DI CUI PER DISABILI

0

n° POSTI MOTO

0

N° POSTI CAMION

0

PROPRIETA'

**PUBBLICO**

FINITURA FONDO

**ASFALTO**

DESTINAZIONE PRINCIPALE

**RESIDENZIALE**

TIPOLOGIA

**LIBERO**



**PARCHEGGIO**

FRAZIONE

**CONTRA**ELABORATO  
CARTOGRAFICO**Tav. 2A**

LOCALIZZAZIONE :

**VIA C. CANTU'**

SUPERFICIE mq

77

DI CUI VERDE mq

0

n° POSTI AUTO

5

DI CUI PER DISABILI

0

n° POSTI MOTO

0

N° POSTI CAMION

0

PROPRIETA'

**PUBBLICO**

FINITURA FONDO

**ASFALTO**

DESTINAZIONE PRINCIPALE

**RESIDENZIALE**

TIPOLOGIA

**LIBERO**

**PARCHEGGIO**

FRAZIONE

**CONTRA**ELABORATO  
CARTOGRAFICO**Tav. 2A**

LOCALIZZAZIONE :

**VIA DEI CACCIATORI**

SUPERFICIE mq

159

DI CUI VERDE mq

0

n° POSTI AUTO

15

DI CUI PER DISABILI

0

n° POSTI MOTO

0

N° POSTI CAMION

0

PROPRIETA'

**PUBBLICO**

FINITURA FONDO

**ASFALTO**

DESTINAZIONE PRINCIPALE

**RESIDENZIALE**

TIPOLOGIA

**LIBERO**

**PARCHEGGIO**

FRAZIONE

**MISSAGLIA**ELABORATO  
CARTOGRAFICO**Tav. 2A**

LOCALIZZAZIONE :

**VIA G. AGNESI**

SUPERFICIE mq

97

DI CUI VERDE mq

0

n° POSTI AUTO

7

DI CUI PER DISABILI

1

n° POSTI MOTO

0

N° POSTI CAMION

0

PROPRIETA'

**PUBBLICO**

FINITURA FONDO

**ASFALTO**

DESTINAZIONE PRINCIPALE

**RESIDENZIALE**

TIPOLOGIA

**LIBERO**



**PARCHEGGIO**

FRAZIONE

**LOMANIGA**ELABORATO  
CARTOGRAFICO**Tav. 2A**

LOCALIZZAZIONE :

**VIA G. AGNESI**

SUPERFICIE mq

858

DI CUI VERDE mq

0

n° POSTI AUTO

24

DI CUI PER DISABILI

1

n° POSTI MOTO

0

N° POSTI CAMION

0

PROPRIETA'

**PUBBLICO**

FINITURA FONDO

**ASFALTO**

DESTINAZIONE PRINCIPALE

**RESIDENZIALE**

TIPOLOGIA


**LIBERO**

**PARCHEGGIO**

FRAZIONE

**LOMANIGA**ELABORATO  
CARTOGRAFICO**Tav. 2A**

LOCALIZZAZIONE :

**VIA G. AGNESI**

SUPERFICIE mq

259

DI CUI VERDE mq

0

n° POSTI AUTO

15

DI CUI PER DISABILI

0

n° POSTI MOTO

0

N° POSTI CAMION

0

PROPRIETA'

**PUBBLICO**

FINITURA FONDO

**ASFALTO**

DESTINAZIONE PRINCIPALE

**RESIDENZIALE**

TIPOLOGIA

**LIBERO**




**PARCHEGGIO**

FRAZIONE

**LOMANIGA**ELABORATO  
CARTOGRAFICO**Tav. 2A**

LOCALIZZAZIONE :

**VIA W. A. MOZART**

SUPERFICIE mq

100

DI CUI VERDE mq

0

n° POSTI AUTO

8

DI CUI PER DISABILI

2

n° POSTI MOTO

0

N° POSTI CAMION

0

PROPRIETA'

PRIVATA

FINITURA FONDO

ASFALTO

DESTINAZIONE PRINCIPALE

RESIDENZIALE / COMMERCIALE

TIPOLOGIA

LIBERO






**PARCHEGGIO**

FRAZIONE

**MISSAGLIA**ELABORATO  
CARTOGRAFICO**Tav. 2A**

LOCALIZZAZIONE :

**VIA PUCCINI**

SUPERFICIE mq

195

DI CUI VERDE mq

0

n° POSTI AUTO

7

DI CUI PER DISABILI

0

n° POSTI MOTO

0

N° POSTI CAMION

0

PROPRIETA'

**PUBBLICO**


FINITURA FONDO

**AUTOBLOCCANTI**

DESTINAZIONE PRINCIPALE

**RESIDENZIALE**

TIPOLOGIA


**LIBERO**

**PARCHEGGIO**

FRAZIONE

**LOMANIGA**ELABORATO  
CARTOGRAFICO**Tav. 2B**

LOCALIZZAZIONE :

**VIA DEGLI ULIVI**

SUPERFICIE mq

**412**

DI CUI VERDE mq

**0**

n° POSTI AUTO

**16**

DI CUI PER DISABILI

**1**

n° POSTI MOTO

**0**

N° POSTI CAMION

**0**

PROPRIETA'

**PUBBLICO**

FINITURA FONDO

**AUTOBLOCCANTI**

DESTINAZIONE PRINCIPALE

**FUNZIONALE AI SERVIZI**

TIPOLOGIA

**LIBERO**




**PARCHEGGIO**

FRAZIONE

**LOMANIGA**ELABORATO  
CARTOGRAFICO**Tav. 2B**

LOCALIZZAZIONE :

**VIA CASCINA ALBAREDA**

SUPERFICIE mq

293

DI CUI VERDE mq

0

n° POSTI AUTO

10

DI CUI PER DISABILI

0

n° POSTI MOTO

0

N° POSTI CAMION

0

PROPRIETA'

**PUBBLICO**

FINITURA FONDO

**AUTOBLOCCANTI**

DESTINAZIONE PRINCIPALE

**RESIDENZIALE**

TIPOLOGIA

**LIBERO**




**PARCHEGGIO**

FRAZIONE

**LOMANIGA**ELABORATO  
CARTOGRAFICO**Tav. 2B**

LOCALIZZAZIONE :

**VIA CASCINA ALBAREDA**

SUPERFICIE mq

431

DI CUI VERDE mq

0

n° POSTI AUTO

7

DI CUI PER DISABILI

0

n° POSTI MOTO

0

N° POSTI CAMION

0

PROPRIETA'

**PUBBLICO**

FINITURA FONDO

**AUTOBLOCCANTI**

DESTINAZIONE PRINCIPALE

**RESIDENZIALE**

TIPOLOGIA

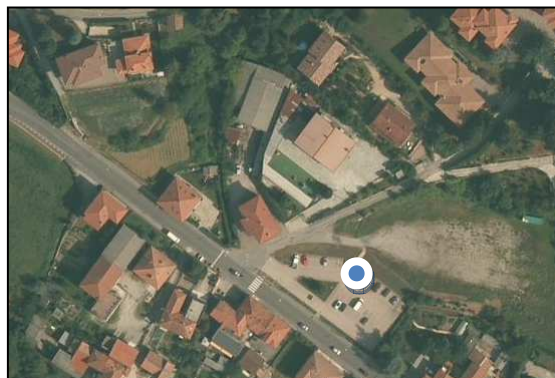
**LIBERO**

**PARCHEGGIO**

FRAZIONE

**LOMANIGA**ELABORATO  
CARTOGRAFICO**Tav. 2B**

LOCALIZZAZIONE :

**VIA SAN FERMO**

SUPERFICIE mq

**1.410**

DI CUI VERDE mq

**0**

n° POSTI AUTO

**40**

DI CUI PER DISABILI

**1**

n° POSTI MOTO

**0**

N° POSTI CAMION

**0**

PROPRIETA'

**PUBBLICO**

FINITURA FONDO

**AUTOBLOCCANTI**

DESTINAZIONE PRINCIPALE

**RESIDENZIALE / FUNZIONALE AI SERVIZI**

TIPOLOGIA

**LIBERO**




**PARCHEGGIO**

FRAZIONE

**LOMANIGA**ELABORATO  
CARTOGRAFICO**Tav. 2B**

LOCALIZZAZIONE :

**PIAZZA PIO XII°**

SUPERFICIE mq

53

DI CUI VERDE mq

0

n° POSTI AUTO

6

DI CUI PER DISABILI

0

n° POSTI MOTO

0

N° POSTI CAMION

0

PROPRIETA'

**PUBBLICO**

FINITURA FONDO

**ASFALTO**

DESTINAZIONE PRINCIPALE

**RESIDENZIALE / FUNZIONALE AI SERVIZI**

TIPOLOGIA

**LIBERO**

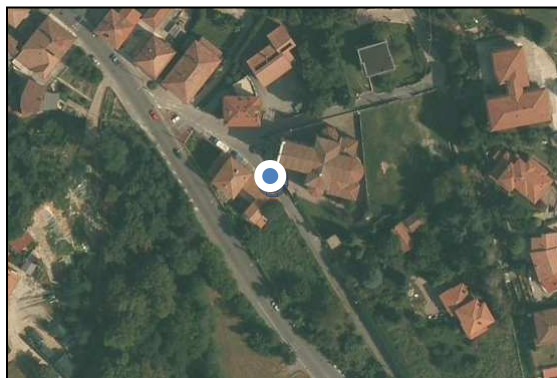


**PARCHEGGIO**

FRAZIONE

**LOMANIGA**ELABORATO  
CARTOGRAFICO**Tav. 2B**

LOCALIZZAZIONE :

**VIA MOLGORA**

SUPERFICIE mq

85

DI CUI VERDE mq

0

n° POSTI AUTO

7

DI CUI PER DISABILI

0

n° POSTI MOTO

0

N° POSTI CAMION

0

PROPRIETA'

**PUBBLICO**

FINITURA FONDO

**ASFALTO**

DESTINAZIONE PRINCIPALE

**RESIDENZIALE / FUNZIONALE AI SERVIZI**

TIPOLOGIA

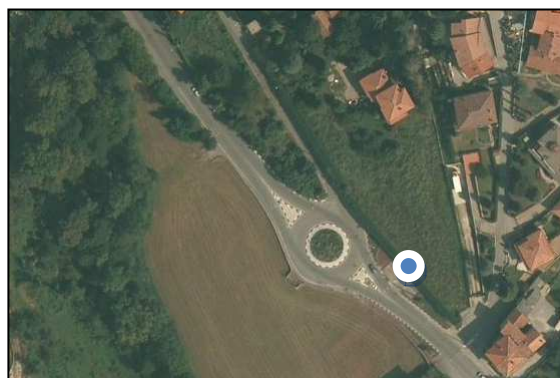
**LIBERO**

**PARCHEGGIO**

FRAZIONE

**LOMANIGA**ELABORATO  
CARTOGRAFICO**Tav. 2B**

LOCALIZZAZIONE :

**VIA SAN FERMO**

SUPERFICIE mq

130

DI CUI VERDE mq

0

n° POSTI AUTO

4

DI CUI PER DISABILI

0

n° POSTI MOTO

0

N° POSTI CAMION

0

PROPRIETA'

**PUBBLICO**

FINITURA FONDO

**ASFALTO**

DESTINAZIONE PRINCIPALE

**RESIDENZIALE**

TIPOLOGIA

**LIBERO**



**PARCHEGGIO**

FRAZIONE


PIANINA

ELABORATO  
CARTOGRAFICO

Tav. 2C

LOCALIZZAZIONE :

VIA ALESSANDRO MANZONI



SUPERFICIE mq

66

DI CUI VERDE mq

0

n° POSTI AUTO

4

DI CUI PER DISABILI

0

n° POSTI MOTO

0

N° POSTI CAMION

0

PROPRIETA'

PUBBLICO

FINITURA FONDO

ASFALTO

DESTINAZIONE PRINCIPALE

RESIDENZIALE

TIPOLOGIA

LIBERO



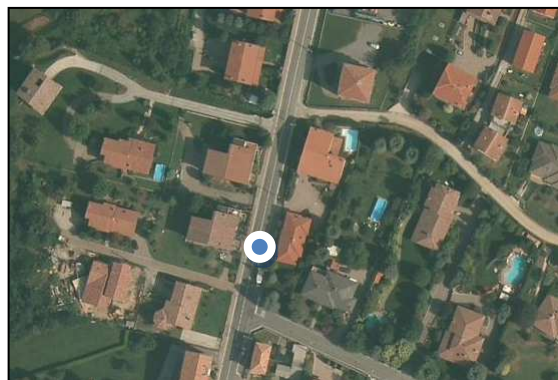


**PARCHEGGIO**

FRAZIONE

**MARESSO**ELABORATO  
CARTOGRAFICO**Tav. 2C**

LOCALIZZAZIONE :

**VIA ALESSANDRO MANZONI**

SUPERFICIE mq

45

DI CUI VERDE mq

0

n° POSTI AUTO

3

DI CUI PER DISABILI

0

n° POSTI MOTO

0

N° POSTI CAMION

0

PROPRIETA'

**PUBBLICO**

FINITURA FONDO

**ASFALTO**

DESTINAZIONE PRINCIPALE

**RESIDENZIALE**

TIPOLOGIA

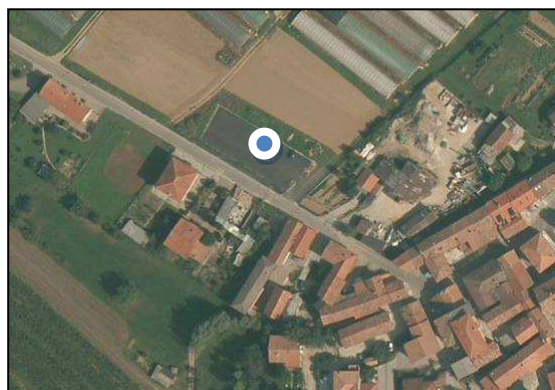
**LIBERO**

**PARCHEGGIO**

FRAZIONE

**MARESSO**ELABORATO  
CARTOGRAFICO**Tav. 2C**

LOCALIZZAZIONE :

**VIA MONTELLO**

SUPERFICIE mq

958

DI CUI VERDE mq

0

n° POSTI AUTO

40

DI CUI PER DISABILI

0

n° POSTI MOTO

0

N° POSTI CAMION

0

PROPRIETA'

**PUBBLICO**

FINITURA FONDO

**ASFALTO**

DESTINAZIONE PRINCIPALE

**RESIDENZIALE**

TIPOLOGIA

**LIBERO**

**PARCHEGGIO**

FRAZIONE

**MARESSO**ELABORATO  
CARTOGRAFICO**Tav. 2C**

LOCALIZZAZIONE :

**VIA ALESSANDRO MANZONI**

SUPERFICIE mq

417

DI CUI VERDE mq

0

n° POSTI AUTO

30

DI CUI PER DISABILI

0

n° POSTI MOTO

0

N° POSTI CAMION

0

PROPRIETA'

**PUBBLICO**

FINITURA FONDO

**ASFALTO**

DESTINAZIONE PRINCIPALE

**RESIDENZIALE**

TIPOLOGIA

**LIBERO**

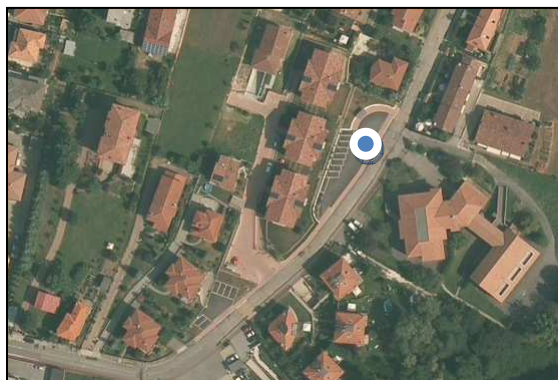


**PARCHEGGIO**

FRAZIONE

**MARESSO**ELABORATO  
CARTOGRAFICO**Tav. 2C**

LOCALIZZAZIONE :

**VIA S. FRANCESCO**

SUPERFICIE mq

736

DI CUI VERDE mq

0

n° POSTI AUTO

12

DI CUI PER DISABILI

0

n° POSTI MOTO

0

N° POSTI CAMION

0

PROPRIETA'

**PUBBLICO**

FINITURA FONDO

**ASFALTO**

DESTINAZIONE PRINCIPALE

**RESIDENZIALE / FUNZIONALE AI SERVIZI**

TIPOLOGIA


**LIBERO**

**PARCHEGGIO**

FRAZIONE

**MARESSO**ELABORATO  
CARTOGRAFICO**Tav. 2C**

LOCALIZZAZIONE :

**VIA S. FRANCESCO**

SUPERFICIE mq

82

DI CUI VERDE mq

0

n° POSTI AUTO

3

DI CUI PER DISABILI

0

n° POSTI MOTO

0

N° POSTI CAMION

0

PROPRIETA'

**PUBBLICO**

FINITURA FONDO

**ASFALTO**

DESTINAZIONE PRINCIPALE

**FUNZIONALE AI SERVIZI**

TIPOLOGIA


**LIBERO**

**PARCHEGGIO**

FRAZIONE

**MARESSO**ELABORATO  
CARTOGRAFICO**Tav. 2C**

LOCALIZZAZIONE :

**VIA MONTELLO**

SUPERFICIE mq

173

DI CUI VERDE mq

0

n° POSTI AUTO

6

DI CUI PER DISABILI

0

n° POSTI MOTO

0

N° POSTI CAMION

0

PROPRIETA'

**PUBBLICO**


FINITURA FONDO

**ASFALTO**

DESTINAZIONE PRINCIPALE

**RESIDENZIALE**

TIPOLOGIA

**LIBERO**



**PARCHEGGIO**

FRAZIONE

**MARESSO**ELABORATO  
CARTOGRAFICO**Tav. 2C**

LOCALIZZAZIONE :

**VIA ALESSANDRO MANZONI**

SUPERFICIE mq

72

DI CUI VERDE mq

0

n° POSTI AUTO

6

DI CUI PER DISABILI

0

n° POSTI MOTO

0

N° POSTI CAMION

0

PROPRIETA'

**PUBBLICO**

FINITURA FONDO

**ASFALTO**

DESTINAZIONE PRINCIPALE

**RESIDENZIALE**

TIPOLOGIA


**LIBERO**

**PARCHEGGIO**

FRAZIONE

**MARESSO**ELABORATO  
CARTOGRAFICO**Tav. 2C**

LOCALIZZAZIONE :

**VIA ALESSANDRO MANZONI**

SUPERFICIE mq

235

DI CUI VERDE mq

0

n° POSTI AUTO

7

DI CUI PER DISABILI

1

n° POSTI MOTO

0

N° POSTI CAMION

0

PROPRIETA'

**PUBBLICO**

FINITURA FONDO

**ASFALTO**

DESTINAZIONE PRINCIPALE

**RESIDENZIALE / COMMERCIALE**

TIPOLOGIA

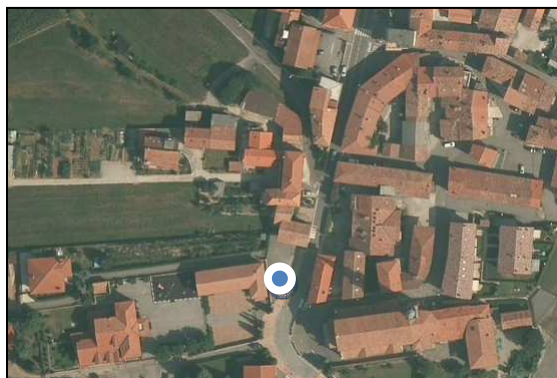
**LIBERO**

**PARCHEGGIO**

FRAZIONE

**MARESSO**ELABORATO  
CARTOGRAFICO**Tav. 2C**

LOCALIZZAZIONE :

**PIAZZA CHIESA**

SUPERFICIE mq

275

DI CUI VERDE mq

0

n° POSTI AUTO

2

DI CUI PER DISABILI

0

n° POSTI MOTO

0

N° POSTI CAMION

0

PROPRIETA'

**PUBBLICO**

FINITURA FONDO

**ASFALTO**

DESTINAZIONE PRINCIPALE

**FUNZIONALE AI SERVIZI**

TIPOLOGIA

**LIBERO**




**PARCHEGGIO**

FRAZIONE

**MARESSO**ELABORATO  
CARTOGRAFICO**Tav. 2C**

LOCALIZZAZIONE :

**PIAZZA DELLA CHIESA**

SUPERFICIE mq

603

DI CUI VERDE mq

0

n° POSTI AUTO

20

DI CUI PER DISABILI

1

n° POSTI MOTO

0

N° POSTI CAMION

0

PROPRIETA'

**PUBBLICO**


FINITURA FONDO

**ASFALTO**

DESTINAZIONE PRINCIPALE

**RESIDENZIALE / FUNZIONALE AI SERVIZI**

TIPOLOGIA


**LIBERO**

**PARCHEGGIO**

FRAZIONE

**MARESSO**ELABORATO  
CARTOGRAFICO**Tav. 2C**

LOCALIZZAZIONE :

**VIA DELLA CHIESA**

SUPERFICIE mq

**213**

DI CUI VERDE mq

**0**

n° POSTI AUTO

**16**

DI CUI PER DISABILI

**0**

n° POSTI MOTO

**0**

N° POSTI CAMION

**0**

PROPRIETA'

**PUBBLICO**

FINITURA FONDO

**ASFALTO**

DESTINAZIONE PRINCIPALE

**RESIDENZIALE**

TIPOLOGIA

**LIBERO**

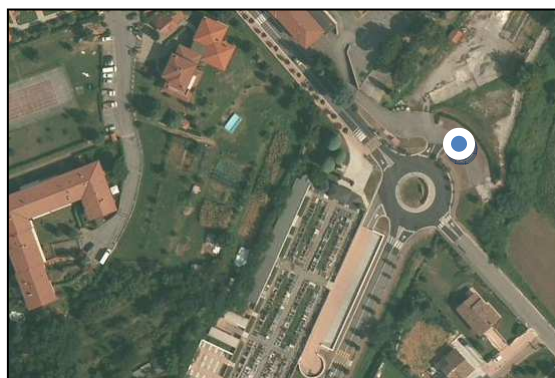


**PARCHEGGIO**

FRAZIONE

**MARESSO**ELABORATO  
CARTOGRAFICO**Tav. 2C**

LOCALIZZAZIONE :

**LARGO DON C. SALA**

SUPERFICIE mq

303

DI CUI VERDE mq

0

n° POSTI AUTO

20

DI CUI PER DISABILI

0

n° POSTI MOTO

0

N° POSTI CAMION

0

PROPRIETA'

**PUBBLICO**

FINITURA FONDO

**ASFALTO**

DESTINAZIONE PRINCIPALE

**RESIDENZIALE**

TIPOLOGIA

**LIBERO**



**PARCHEGGIO**

FRAZIONE

**MARESSO**ELABORATO  
CARTOGRAFICO**Tav. 2C**

LOCALIZZAZIONE :

**VIA MILANO**

SUPERFICIE mq

**731**

DI CUI VERDE mq

**0**

n° POSTI AUTO

**20**

DI CUI PER DISABILI

**1**

n° POSTI MOTO

**0**

N° POSTI CAMION

**0**

PROPRIETA'

**PUBBLICO**


FINITURA FONDO

**AUTOBLOCCANTI**

DESTINAZIONE PRINCIPALE

**RESIDENZIALE**

TIPOLOGIA

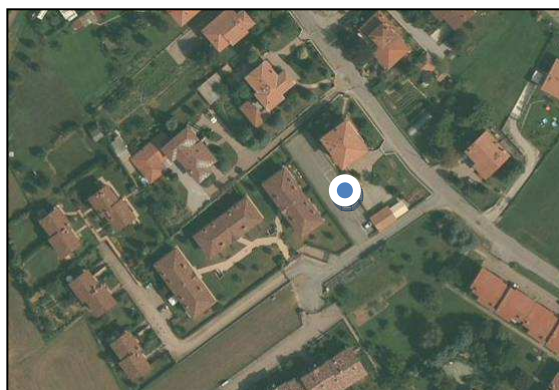
**LIBERO**

**PARCHEGGIO**

FRAZIONE

**MARESSO**ELABORATO  
CARTOGRAFICO**Tav. 2C**

LOCALIZZAZIONE :

**VIA PRIVATA DON G. RIGAMONTI**

SUPERFICIE mq

**668**

DI CUI VERDE mq

**0**

n° POSTI AUTO

**13**

DI CUI PER DISABILI

**0**

n° POSTI MOTO

**0**

N° POSTI CAMION

**0**

PROPRIETA'

**PUBBLICO**

FINITURA FONDO

**ASFALTO**

DESTINAZIONE PRINCIPALE

**RESIDENZIALE**

TIPOLOGIA

**LIBERO**



**PARCHEGGIO**

FRAZIONE

**MISSAGLIA**ELABORATO  
CARTOGRAFICO**Tav. 2A**

LOCALIZZAZIONE :

STARADA PROVINCIALE n° 54



SUPERFICIE mq

587

DI CUI VERDE mq

0

n° POSTI AUTO

19

DI CUI PER DISABILI

0

n° POSTI MOTO

0

N° POSTI CAMION

0

PROPRIETA'

PUBBLICO

FINITURA FONDO

ASFALTO

DESTINAZIONE PRINCIPALE

RESIDENZIALE

TIPOLOGIA

LIBERO





**PARCHEGGIO**

FRAZIONE


MISSAGLIA

ELABORATO  
CARTOGRAFICO

Tav. 2A

LOCALIZZAZIONE :

P.ZZA F. GARAVAGLIA - VIA CAVOUR



SUPERFICIE mq

54

DI CUI VERDE mq

0

n° POSTI AUTO

9

DI CUI PER DISABILI

1

n° POSTI MOTO

3

N° POSTI CAMION

0

PROPRIETA'

PUBBLICO

FINITURA FONDO

ASFALTO

DESTINAZIONE PRINCIPALE

COMMERCIALE

TIPOLOGIA

DISCO ORARIO



**PARCHEGGIO**

FRAZIONE


MISSAGLIA

ELABORATO  
CARTOGRAFICO

Tav. 2A

LOCALIZZAZIONE :

VIA GARIBALDI



SUPERFICIE mq

175

DI CUI VERDE mq

0

n° POSTI AUTO

14

DI CUI PER DISABILI

2

n° POSTI MOTO

0

N° POSTI CAMION

0

PROPRIETA'

PUBBLICO

FINITURA FONDO

PAVIMENTATO

DESTINAZIONE PRINCIPALE

COMMERCIALE

TIPOLOGIA

DISCO ORARIO





**PARCHEGGIO**

FRAZIONE

MISSAGLIA

ELABORATO  
CARTOGRAFICO

Tav. 2A

LOCALIZZAZIONE :

VIA GARIBALDI



SUPERFICIE mq

31

DI CUI VERDE mq

0

n° POSTI AUTO

5

DI CUI PER DISABILI

0

n° POSTI MOTO

0

N° POSTI CAMION

0

PROPRIETA'

PUBBLICO

FINITURA FONDO

ASFALTO

DESTINAZIONE PRINCIPALE

COMMERCIALE

TIPOLOGIA

DISCO ORARIO






**PARCHEGGIO**

FRAZIONE

**MISSAGLIA**ELABORATO  
CARTOGRAFICO**Tav. 2A**

LOCALIZZAZIONE :

**VIA GARIBALDI**

SUPERFICIE mq

184

DI CUI VERDE mq

0

n° POSTI AUTO

6

DI CUI PER DISABILI

1

n° POSTI MOTO

5

N° POSTI CAMION

0

PROPRIETA'

**PUBBLICO**

FINITURA FONDO

**ASFALTO**

DESTINAZIONE PRINCIPALE

**COMMERCIALE**

TIPOLOGIA

**DISCO ORARIO**

**PARCHEGGIO**

FRAZIONE


MISSAGLIOLA

ELABORATO  
CARTOGRAFICO

Tav. 2A

LOCALIZZAZIONE :

PIAZZA GIOIA



SUPERFICIE mq

84

DI CUI VERDE mq

0

n° POSTI AUTO

5

DI CUI PER DISABILI

1

n° POSTI MOTO

0

N° POSTI CAMION

0

PROPRIETA'

PUBBLICO

FINITURA FONDO

ASFALTO

DESTINAZIONE PRINCIPALE

COMMERCIALE

TIPOLOGIA

DISCO ORARIO

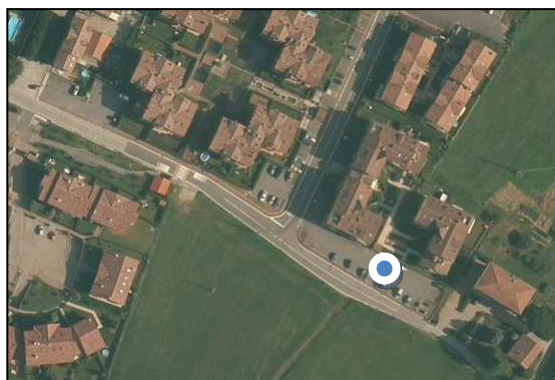


**PARCHEGGIO**

FRAZIONE

**MISSAGLIOLA**ELABORATO  
CARTOGRAFICO**Tav. 2A**

LOCALIZZAZIONE :

**VIA RIVA**

SUPERFICIE mq

958

DI CUI VERDE mq

0

n° POSTI AUTO

20

DI CUI PER DISABILI

0

n° POSTI MOTO

0

N° POSTI CAMION

0

PROPRIETA'

**PUBBLICO**

FINITURA FONDO

**ASFALTO**

DESTINAZIONE PRINCIPALE

**RESIDENZIALE / COMMERCIALE**

TIPOLOGIA

**LIBERO**



**PARCHEGGIO**

FRAZIONE

**CONTRA**ELABORATO  
CARTOGRAFICO**Tav. 2A**

LOCALIZZAZIONE :

**VIA C. CANTU'**

SUPERFICIE mq

118

DI CUI VERDE mq

0

n° POSTI AUTO

6

DI CUI PER DISABILI

0

n° POSTI MOTO

0

N° POSTI CAMION

0

PROPRIETA'

**PRIVATO**

FINITURA FONDO

**ASFALTO**

DESTINAZIONE PRINCIPALE

**RESIDENZIALE**

TIPOLOGIA

**LIBERO**

**PARCHEGGIO**

FRAZIONE


MISSAGLIA

ELABORATO  
CARTOGRAFICO

Tav. 2A

LOCALIZZAZIONE :

VIA OBERDAN



SUPERFICIE mq

1.450

DI CUI VERDE mq

0

n° POSTI AUTO

48

DI CUI PER DISABILI

0

n° POSTI MOTO

0

N° POSTI CAMION

0

PROPRIETA'

PUBBLICO

FINITURA FONDO

DRENANTE GRIGLIATO ERBOSO E GHIAIA

DESTINAZIONE PRINCIPALE

RESIDENZIALE

TIPOLOGIA

LIBERO - *in corso di ultimazione*



**PARCHEGGIO**

FRAZIONE


MISSAGLIA

ELABORATO  
CARTOGRAFICO

Tav. 2A

LOCALIZZAZIONE :

0



SUPERFICIE mq

279

DI CUI VERDE mq

0

n° POSTI AUTO

12

DI CUI PER DISABILI

1

n° POSTI MOTO

0

N° POSTI CAMION

0

PROPRIETA'

PUBBLICO

FINITURA FONDO

GHIAIETTO

DESTINAZIONE PRINCIPALE

FUNZIONALI AI SERVIZI

TIPOLOGIA

LIBERO





**PARCHEGGIO**

FRAZIONE


MISSAGLIA

ELABORATO  
CARTOGRAFICO

Tav. 2A

LOCALIZZAZIONE :

VIA GARIBALDI



SUPERFICIE mq

486

DI CUI VERDE mq

0

n° POSTI AUTO

11

DI CUI PER DISABILI

1

n° POSTI MOTO

0

N° POSTI CAMION

0

PROPRIETA'

PUBBLICO

FINITURA FONDO

ASFALTO

DESTINAZIONE PRINCIPALE

RESIDENZIALE

TIPOLOGIA

LIBERO




**PARCHEGGIO**

FRAZIONE

**MARESSO**ELABORATO  
CARTOGRAFICO**Tav. 2C**

LOCALIZZAZIONE :

**VIA ALESSANDRO MANZONI**

SUPERFICIE mq

**696**

DI CUI VERDE mq

**0**

n° POSTI AUTO

**16**

DI CUI PER DISABILI

**1**

n° POSTI MOTO

**0**

N° POSTI CAMION

**0**

PROPRIETA'

**PRIVATO / PUBBLICO**


FINITURA FONDO

**ASFALTO**

DESTINAZIONE PRINCIPALE


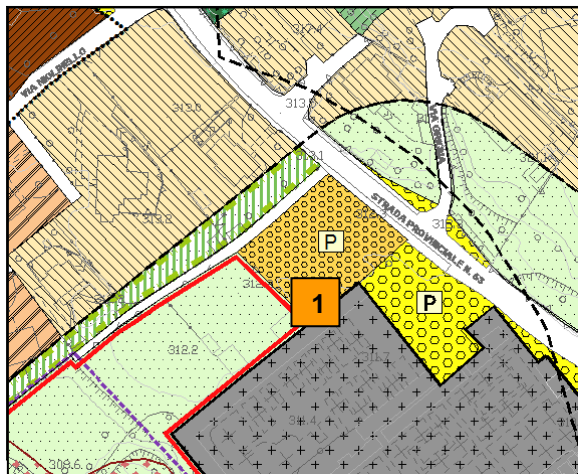
**FUNZIONALE AI SERVIZI**

TIPOLOGIA

**LIBERO**



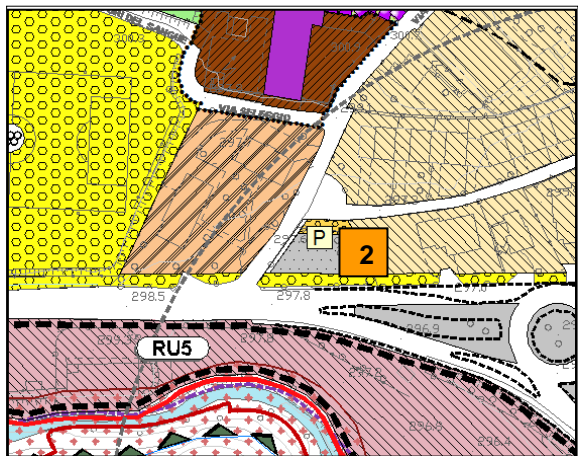
## PROGETTO



DESCRIZIONE

LOCALIZZAZIONE	VIA GIOVANNI XXIII	SUP. TOT SERVIZIO	1.505 MQ
INTERESSE	COMUNALE	DESTINAZIONE	PARCHEGGIO
NOTE	L'AREA OGGETTO DI INTERVENTO E' PER LA MAGGIOR PARTE DI PROPRIETA' COMUNALE.		
FINANZIAMENTI			

## PROGETTO



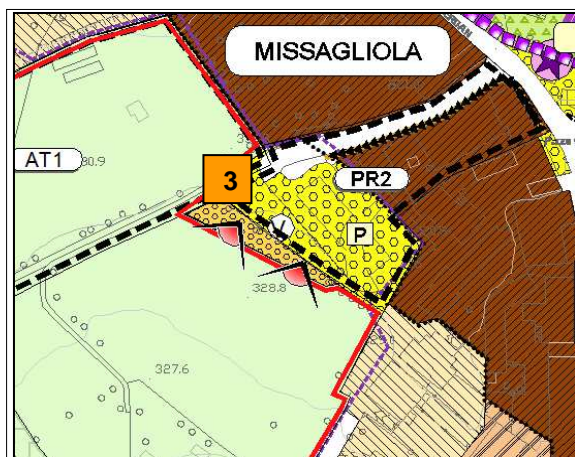
DESCRIZIONE

LOCALIZZAZIONE	VIA SELEGGIO	SUP. TOT SERVIZIO	84 MQ
INTERESSE	COMUNALE	DESTINAZIONE	PARCHEGGIO
NOTE			
FINANZIAMENTI			





## PROGETTO



DESCRIZIONE

LOCALIZZAZIONE

VIA G. OBERDAN

SUP. TOT SERVIZIO

344 MQ

INTERESSE

COMUNALE

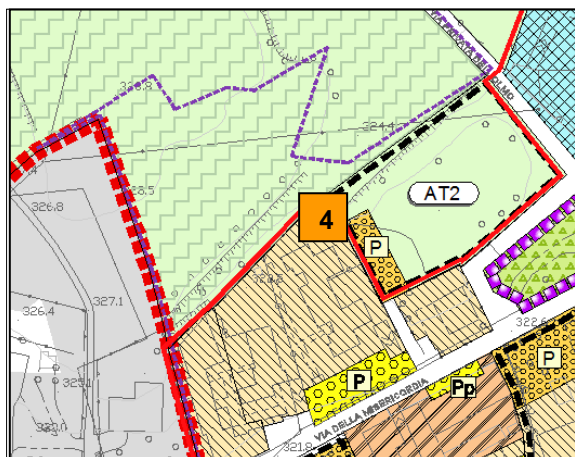
DESTINAZIONE

VERDE ATTREZZATO

NOTE

FINANZIAMENTI

## PROGETTO



DESCRIZIONE

LOCALIZZAZIONE

VIA DELLA MISERICORDIA

SUP. TOT SERVIZIO

359 MQ

INTERESSE

COMUNALE

DESTINAZIONE

PARCHEGGIO

NOTE

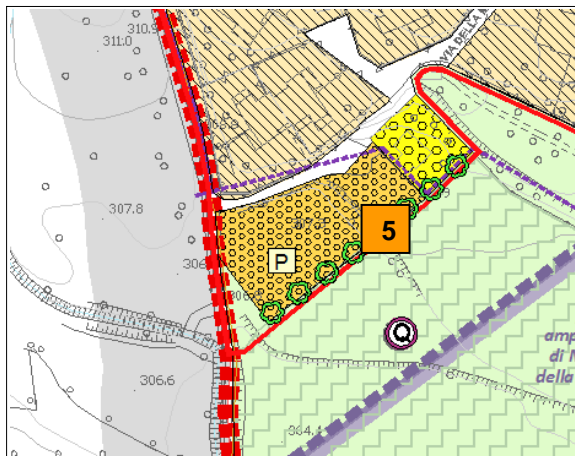
IN FASE DI REALIZZAZIONE.

FINANZIAMENTI

L'INTERVENTO VERRA' REALIZZATO A SCOMPUTO ONERI DALL'AMBITO DI TRASFORMAZIONE POSTO A SUD DI VIA DELLA MISERICORDIA.




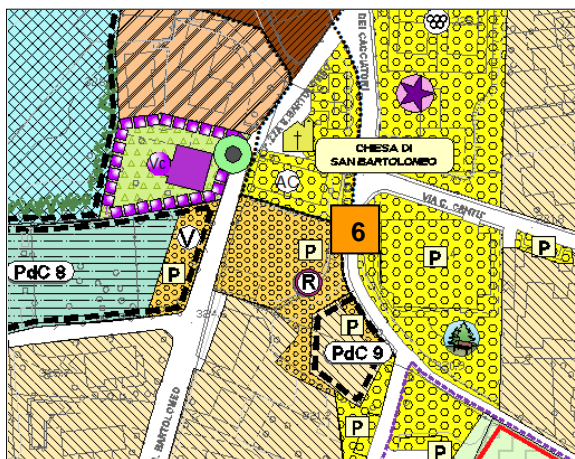
## PROGETTO



DESCRIZIONE

LOCALIZZAZIONE	VIA DELLA MISERICORDIA	SUP. TOT SERVIZIO	1.788 MQ
INTERESSE	COMUNALE	DESTINAZIONE	PARCHEGGIO / VERDE
NOTE			
FINANZIAMENTI	L'ATTUAZIONE DEGLI INTERVENTI E' REGOLAMENTATO DALLA NORMA SPECIALE DI CUI ALLA LETTERA "Q" DELLE NORME TECNICHE DI ATTUAZIONE DEL PIANO DELLE REGOLE E DEL PINO DEI SERVIZI.		

## PROGETTO



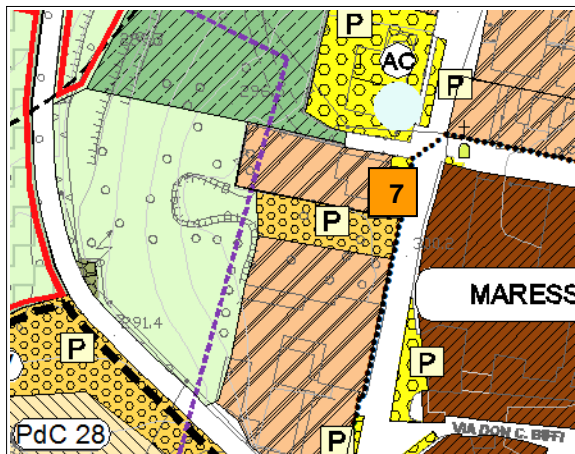
DESCRIZIONE

LOCALIZZAZIONE	VIA S. BARTOLOMEO	SUP. TOT SERVIZIO	1.852 MQ
INTERESSE	COMUNALE	DESTINAZIONE	PARCHEGGIO
NOTE			
FINANZIAMENTI	L'ATTUAZIONE DEGLI INTERVENTI E' REGOLAMENTATO DALLA NORMA SPECIALE DI CUI ALLA LETTERA "R" DELLE NORME TECNICHE DI ATTUAZIONE DEL PIANO DELLE REGOLE E DEL PINO DEI SERVIZI.		





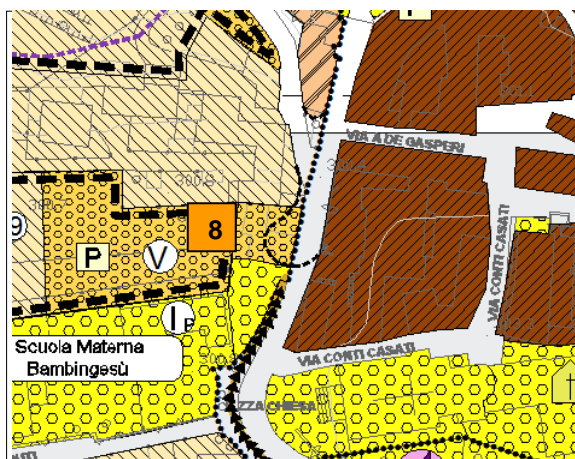
## PROGETTO



DESCRIZIONE

LOCALIZZAZIONE	VIA A. MANZONI	SUP. TOT SERVIZIO	388 MQ
INTERESSE	COMUNALE	DESTINAZIONE	PARCHEGGIO
NOTE			
FINANZIAMENTI	L'INTERVENTO E' FINANZIATO DAL PIANO TRIENNALE DELLE OPERE PUBBLICHE COMUNALI E CON LE RISORSE ACQUISITE DAGLI ONERI PEREQUATIVI INTRODOTTI NELLA VARIANTE DI P.G.T.		

## PROGETTO



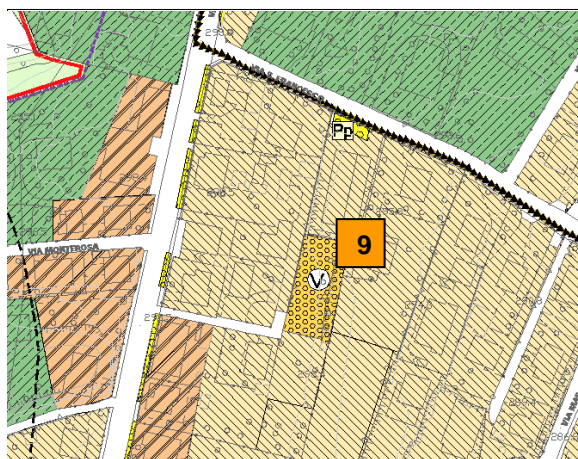
DESCRIZIONE

LOCALIZZAZIONE	VIA A. MANZONI, VIA DEI MULINI, PIAZZA CHIESA	SUP. TOT SERVIZIO	256 MQ
INTERESSE	COMUNALE	DESTINAZIONE	ALLARGAMENTO STRADALE CON SPAZIO DI MANOVRA
NOTE			
FINANZIAMENTI	L'INTERVENTO VERRA' CONCERTATO TRA LE PROPRIETA' INTERESSATE E L'AMMINISTRAZIONE COMUNALE IN SEDE DI REALIZZAZIONE DEGLI INTERVENTI.		





# **PROGETTO**



**DESCRIZIONE**

**LOCALIZZAZIONE**

VIA A. MANZONI

**SUP. TOT SERVIZIO**

796 MQ

**INTERESSE**

COMUNALE

**DESTINAZIONE**

VERDE

**NOTE**

**FINANZIAMENTI**

L'INTERVENTO E' FINANZIATO DAL PIANO TRIENNALE DELLE OPERE PUBBLICHE COMUNALI E CON LE RISORSE ACQUISITE DAGLI ONERI PEREQUATIVI INTRODOTTI NELLA VARIANTE DI P.G.T.

